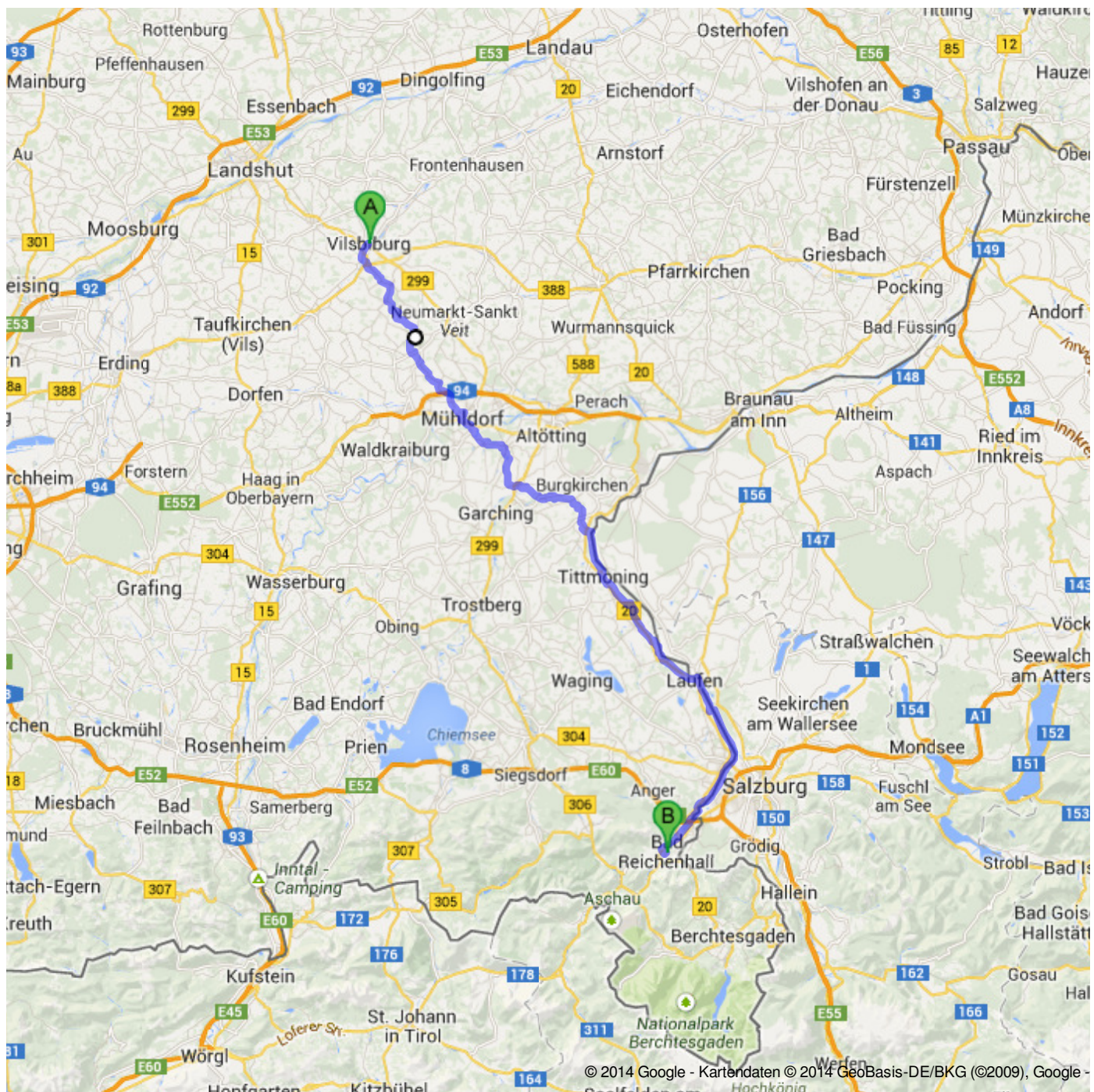











































Route nach Bad Reichenhall
122 km – ca. 7 Stunden 32 Minuten



























 Vilsbiburg




















	1. Auf Schützenstraße nach Südwesten Richtung Kastlgaßl	10 m weiter gesamt 10 m
	2. Links abbiegen auf Kastlgaßl	98 m weiter gesamt 110 m
	3. Rechts abbiegen auf Obere Stadt/B299 Ca. 1 Minute	170 m weiter gesamt 280 m
	4. Weiter auf Herrnfeldener Straße Ca. 3 Minuten	850 m weiter gesamt 1,1 km
	5. Links Richtung LA13 abbiegen	110 m weiter gesamt 1,2 km
	6. Leicht rechts abbiegen auf LA13 Ca. 4 Minuten	1,1 km weiter gesamt 2,3 km
	7. Links Richtung St2083 abbiegen Ca. 3 Minuten	750 m weiter gesamt 3,0 km
	8. Rechts abbiegen auf St2083 Ca. 3 Minuten	600 m weiter gesamt 3,6 km
	9. Rechts abbiegen Ca. 9 Minuten	2,0 km weiter gesamt 5,6 km
	10. Links abbiegen	8 m weiter gesamt 5,6 km
	11. Rechts abbiegen Ca. 3 Minuten	700 m weiter gesamt 6,3 km
	12. Links Richtung Gassauer Straße abbiegen Ca. 3 Minuten	600 m weiter gesamt 6,9 km
	13. Geradeaus auf Gassauer Straße Ca. 4 Minuten	1,0 km weiter gesamt 7,9 km
	14. Rechts abbiegen auf Erdmannsdorfer Straße Ca. 3 Minuten	850 m weiter gesamt 8,7 km
	15. Weiter auf Hauptstraße Ca. 5 Minuten	1,4 km weiter gesamt 10,1 km
	16. Links abbiegen auf Kirchplatz Ca. 47 Sekunden	140 m weiter gesamt 10,3 km
	17. Weiter auf Harpoldener Straße Ca. 3 Minuten	550 m weiter gesamt 10,8 km
	18. Leicht rechts abbiegen Ca. 3 Minuten	1,0 km weiter gesamt 11,8 km
	19. Links abbiegen Ca. 2 Minuten	800 m weiter gesamt 12,6 km
	20. Rechts abbiegen	88 m weiter gesamt 12,7 km
	21. Rechts abbiegen Ca. 3 Minuten	850 m weiter gesamt 13,5 km
	22. Links abbiegen Ca. 10 Minuten	2,6 km weiter gesamt 16,1 km
	23. Rechts Richtung Peitzinger Straße abbiegen Ca. 4 Minuten	750 m weiter gesamt 16,9 km
	24. Geradeaus auf Peitzinger Straße	150 m weiter gesamt 17,0 km


	25. Links abbiegen auf Hauptstraße Ca. 50 Sekunden	140 m weiter gesamt 17,2 km
	26. Rechts abbiegen Ca. 5 Minuten	1,4 km weiter gesamt 18,5 km
	27. Links Richtung St2086 abbiegen Ca. 6 Minuten	1,7 km weiter gesamt 20,2 km
	28. Links abbiegen auf St2086 Ca. 2 Minuten	400 m weiter gesamt 20,6 km
	29. Rechts Richtung Ortsstraße abbiegen Ca. 6 Minuten	1,4 km weiter gesamt 22,1 km
	30. Geradeaus auf Ortsstraße Ca. 2 Minuten	290 m weiter gesamt 22,4 km
	31. Rechts abbiegen auf Hauptstraße	64 m weiter gesamt 22,4 km
	32. Links abbiegen Ca. 15 Minuten	4,0 km weiter gesamt 26,4 km
	33. Rechts Richtung Harthäuser Straße abbiegen 2 Kreisverkehre passieren Ca. 14 Minuten	4,4 km weiter gesamt 30,9 km
	34. Links Richtung Harthäuser Straße abbiegen	33 m weiter gesamt 30,9 km
	35. Geradeaus auf Harthäuser Straße Ca. 3 Minuten	900 m weiter gesamt 31,8 km
	36. Links abbiegen auf Nordtangente Ca. 2 Minuten	450 m weiter gesamt 32,2 km
	37. Leicht links abbiegen, um auf Nordtangente zu bleiben Ca. 1 Minute	400 m weiter gesamt 32,6 km
	38. Rechts abbiegen auf Innere Neumarkter Straße Den Kreisverkehr passieren Ca. 4 Minuten	1,0 km weiter gesamt 33,6 km
	39. Leicht links abbiegen auf Stadtberg Ca. 1 Minute	170 m weiter gesamt 33,8 km
	40. Weiter auf Katharinenplatz Ca. 2 Minuten	350 m weiter gesamt 34,1 km
	41. Rechts abbiegen auf Stadtplatz Ca. 2 Minuten	500 m weiter gesamt 34,6 km
	42. Weiter auf Brückenstraße	120 m weiter gesamt 34,7 km
	43. Nach links abbiegen, um auf Brückenstraße zu bleiben Ca. 3 Minuten	650 m weiter gesamt 35,4 km
	44. Rechts abbiegen auf Mainstraße Ca. 1 Minute	290 m weiter gesamt 35,7 km
	45. Links abbiegen auf Lohmühlstraße Ca. 2 Minuten	550 m weiter gesamt 36,2 km
	46. Weiter auf Lohmühlsiedlung	190 m weiter gesamt 36,4 km
	47. Nach links abbiegen, um auf Lohmühlsiedlung zu bleiben Ca. 50 Sekunden	260 m weiter gesamt 36,7 km
	48. Rechts abbiegen Ca. 5 Minuten	1,5 km weiter gesamt 38,1 km

	49. Rechts Richtung Weidinger Straße abbiegen Ca. 2 Minuten	550 m weiter gesamt 38,7 km
	50. Links abbiegen auf Weidinger Straße	150 m weiter gesamt 38,8 km
	51. Nach links abbiegen, um auf Weidinger Straße zu bleiben Ca. 51 Sekunden	130 m weiter gesamt 39,0 km
	52. Leicht rechts abbiegen Ca. 2 Minuten	500 m weiter gesamt 39,5 km
	53. Bei Tüßlinger Straße links abbiegen Ca. 4 Minuten	1,0 km weiter gesamt 40,5 km
	54. Geradeaus auf Bahnhofstraße Ca. 2 Minuten	750 m weiter gesamt 41,3 km
	55. Rechts abbiegen auf Am Bahnhof Ca. 1 Minute	400 m weiter gesamt 41,6 km
	56. Nach links abbiegen, um auf Am Bahnhof zu bleiben	120 m weiter gesamt 41,8 km
	57. Links abbiegen auf Kellerstraße Ca. 1 Minute	350 m weiter gesamt 42,1 km
	58. Rechts abbiegen auf Vormarktstraße Ca. 1 Minute	350 m weiter gesamt 42,5 km
	59. Weiter auf Sägmeister Ca. 56 Sekunden	290 m weiter gesamt 42,7 km
	60. Bei Mörmoosener Straße rechts abbiegen	94 m weiter gesamt 42,8 km
	61. Links abbiegen Ca. 16 Minuten	4,8 km weiter gesamt 47,6 km
	62. Links Richtung Mauerberger Straße abbiegen Ca. 2 Minuten	400 m weiter gesamt 48,0 km
	63. Rechts Richtung Mauerberger Straße abbiegen Ca. 48 Sekunden	190 m weiter gesamt 48,2 km
	64. Rechts abbiegen auf Mauerberger Straße Ca. 1 Minute	450 m weiter gesamt 48,6 km
	65. Rechts abbiegen auf Garchingener Straße	34 m weiter gesamt 48,7 km
	66. Links abbiegen auf Kirchenweg Ca. 55 Sekunden	170 m weiter gesamt 48,8 km
	67. Rechts abbiegen auf Pfarrer-Edhofer-Straße	190 m weiter gesamt 49,0 km
	68. Rechts abbiegen auf Kirmaierstraße Ca. 1 Minute	350 m weiter gesamt 49,4 km
	69. Links abbiegen Ca. 2 Minuten	750 m weiter gesamt 50,1 km
	70. Rechts Richtung Mühlgrabenstraße abbiegen Ca. 7 Minuten	1,7 km weiter gesamt 51,8 km
	71. Geradeaus auf Mühlgrabenstraße Ca. 57 Sekunden	220 m weiter gesamt 52,0 km
	72. Bei Harter Straße links abbiegen Ca. 2 Minuten	450 m weiter gesamt 52,5 km
	73. Rechts Richtung Unterneukirchner Straße abbiegen Ca. 56 Sekunden	170 m weiter gesamt 52,7 km

	74. Rechts abbiegen auf Unterneukirchner Straße	76 m weiter gesamt 52,7 km
	75. Links abbiegen auf Pilgramstraße Ca. 2 Minuten	450 m weiter gesamt 53,2 km
	76. Weiter auf Thaler Straße Ca. 2 Minuten	550 m weiter gesamt 53,8 km
	77. Links abbiegen	51 m weiter gesamt 53,8 km
	78. Rechts abbiegen Ca. 4 Minuten	1,2 km weiter gesamt 55,0 km
	79. Rechts abbiegen Ca. 2 Minuten	500 m weiter gesamt 55,5 km
	80. Links abbiegen Ca. 12 Minuten	2,5 km weiter gesamt 58,0 km
	81. Rechts abbiegen	13 m weiter gesamt 58,0 km
	82. Links abbiegen Ca. 4 Minuten	1,0 km weiter gesamt 59,0 km
	83. Links abbiegen Ca. 1 Minute	400 m weiter gesamt 59,3 km
	84. Links abbiegen Ca. 2 Minuten	500 m weiter gesamt 59,9 km
	85. Rechts abbiegen Ca. 9 Minuten	2,5 km weiter gesamt 62,3 km
	86. Rechts abbiegen Ca. 50 Sekunden	350 m weiter gesamt 62,7 km
	87. Links abbiegen Ca. 3 Minuten	600 m weiter gesamt 63,3 km
	88. Links abbiegen	34 m weiter gesamt 63,3 km
	89. Leicht rechts abbiegen Ca. 2 Minuten	260 m weiter gesamt 63,6 km
	90. Rechts abbiegen Ca. 3 Minuten	650 m weiter gesamt 64,2 km
	91. Scharf rechts Ca. 15 Minuten	4,5 km weiter gesamt 68,8 km
	92. Rechts abbiegen	64 m weiter gesamt 68,8 km
	93. Links Richtung Wasservorstadt abbiegen Ca. 2 Minuten	800 m weiter gesamt 69,6 km
	94. Leicht rechts abbiegen Richtung Wasservorstadt Ca. 47 Sekunden	260 m weiter gesamt 69,9 km
	95. Rechts Richtung Wasservorstadt abbiegen	140 m weiter gesamt 70,0 km
	96. Rechts Richtung Wasservorstadt abbiegen	54 m weiter gesamt 70,1 km
	97. Links abbiegen auf Wasservorstadt	31 m weiter gesamt 70,1 km
	98. Rechts Richtung Rathausgasse abbiegen	46 m weiter gesamt 70,2 km

	99. Leicht links abbiegen Richtung Rathausgasse	86 m weiter gesamt 70,2 km
	100. Rechts abbiegen auf Rathausgasse	99 m weiter gesamt 70,3 km
	101. Links abbiegen auf Stadtplatz/B20 Weiter auf B20 Ca. 6 Minuten	1,7 km weiter gesamt 72,0 km
	102. Links abbiegen Ca. 1 Minute	300 m weiter gesamt 72,3 km
	103. Rechts abbiegen Ca. 11 Minuten	3,7 km weiter gesamt 76,0 km
	104. Links abbiegen Ca. 2 Minuten	500 m weiter gesamt 76,5 km
	105. Rechts abbiegen Ca. 1 Minute	350 m weiter gesamt 76,8 km
	106. Links abbiegen Ca. 3 Minuten	1,0 km weiter gesamt 77,8 km
	107. Rechts abbiegen Ca. 9 Minuten	2,9 km weiter gesamt 80,7 km
	108. Rechts abbiegen	52 m weiter gesamt 80,7 km
	109. Links abbiegen Ca. 8 Minuten	2,2 km weiter gesamt 83,0 km
	110. Links abbiegen Ca. 1 Minute	300 m weiter gesamt 83,3 km
	111. Rechts abbiegen Ca. 10 Minuten	2,6 km weiter gesamt 85,9 km
	112. Links abbiegen	140 m weiter gesamt 86,0 km
	113. Leicht rechts abbiegen Richtung B20 Ca. 3 Minuten	550 m weiter gesamt 86,6 km
	114. Links Richtung B20 abbiegen Ca. 1 Minute	250 m weiter gesamt 86,8 km
	115. Links abbiegen auf B20 Ca. 23 Minuten	5,3 km weiter gesamt 92,1 km
	116. Links abbiegen auf Steinerne Gasse	7 m weiter gesamt 92,1 km
	117. Rechts abbiegen	100 m weiter gesamt 92,2 km
	118. Rechts abbiegen Ca. 13 Minuten	4,3 km weiter gesamt 96,6 km
	119. Links abbiegen Ca. 49 Sekunden	130 m weiter gesamt 96,7 km
	120. Rechts abbiegen Ca. 1 Minute	500 m weiter gesamt 97,2 km
	121. Rechts abbiegen Ca. 15 Minuten	5,2 km weiter gesamt 102 km
	122. Links abbiegen Ca. 5 Minuten	1,2 km weiter gesamt 104 km
	123. Links Richtung Saalachstr. abbiegen Ca. 5 Minuten	1,7 km weiter gesamt 105 km

	124. Links Richtung Saalachstr. abbiegen Sie sind bald in Österreich	25 m weiter gesamt 105 km
	125. Geradeaus auf Saalachstr.	150 m weiter gesamt 105 km
	126. Nach rechts abbiegen, um auf Saalachstr. zu bleiben Ca. 2 Minuten	600 m weiter gesamt 106 km
	127. Weiter auf Saalachweg Ca. 2 Minuten	500 m weiter gesamt 107 km
	128. Nach rechts abbiegen, um auf Saalachweg zu bleiben Ca. 13 Minuten	4,1 km weiter gesamt 111 km
	129. Weiter auf Dammweg Ca. 2 Minuten	550 m weiter gesamt 111 km
	130. Leicht links abbiegen Richtung Walser Weg	190 m weiter gesamt 111 km
	131. Rechts Richtung Walser Weg abbiegen Sie sind bald in Deutschland	84 m weiter gesamt 111 km
	132. Links abbiegen auf Walser Weg Ca. 2 Minuten	450 m weiter gesamt 112 km
	133. Links abbiegen Ca. 12 Minuten	2,4 km weiter gesamt 114 km
	134. Leicht links abbiegen Ca. 5 Minuten	1,1 km weiter gesamt 115 km
	135. Links abbiegen	25 m weiter gesamt 115 km
	136. Rechts abbiegen Ca. 3 Minuten	600 m weiter gesamt 116 km
	137. Links abbiegen	48 m weiter gesamt 116 km
	138. Rechts Richtung Alte Reichenhaller Straße abbiegen Ca. 5 Minuten	1,8 km weiter gesamt 118 km
	139. Rechts Richtung Alte Reichenhaller Straße abbiegen Ca. 2 Minuten	400 m weiter gesamt 118 km
	140. Links abbiegen auf Alte Reichenhaller Straße	86 m weiter gesamt 118 km
	141. Leicht links abbiegen auf Staufensteg	100 m weiter gesamt 118 km
	142. Rechts abbiegen Ca. 5 Minuten	1,3 km weiter gesamt 120 km
	143. Leicht rechts abbiegen Richtung Friedrich-Ebert-Allee Ca. 4 Minuten	1,3 km weiter gesamt 121 km
	144. Links abbiegen auf Friedrich-Ebert-Allee Ca. 2 Minuten	700 m weiter gesamt 122 km
	145. Links abbiegen auf Wittelsbacherstraße Ca. 52 Sekunden	110 m weiter gesamt 122 km
	146. Weiter auf Bahnhofstraße	200 m weiter gesamt 122 km

 Bad Reichenhall

Diese Angaben dienen nur zu Planungszwecken. Es ist möglich, dass die Verkehrsverhältnisse aufgrund von Baustellen, Verkehr, Wetter oder anderen Faktoren von den hier dargestellten Vorschlägen abweichen. Sie sollten daher Ihre Reise entsprechend planen und alle Verkehrsschilder oder Hinweise bezüglich Ihrer Route beachten.

Kartendaten © 2013 GeoBasis-DE/BKG (©2009), Google

Die Route stimmte nicht? Bitte suchen Sie Ihre Route auf maps.google.de und klicken Sie unten links auf "Problem melden".