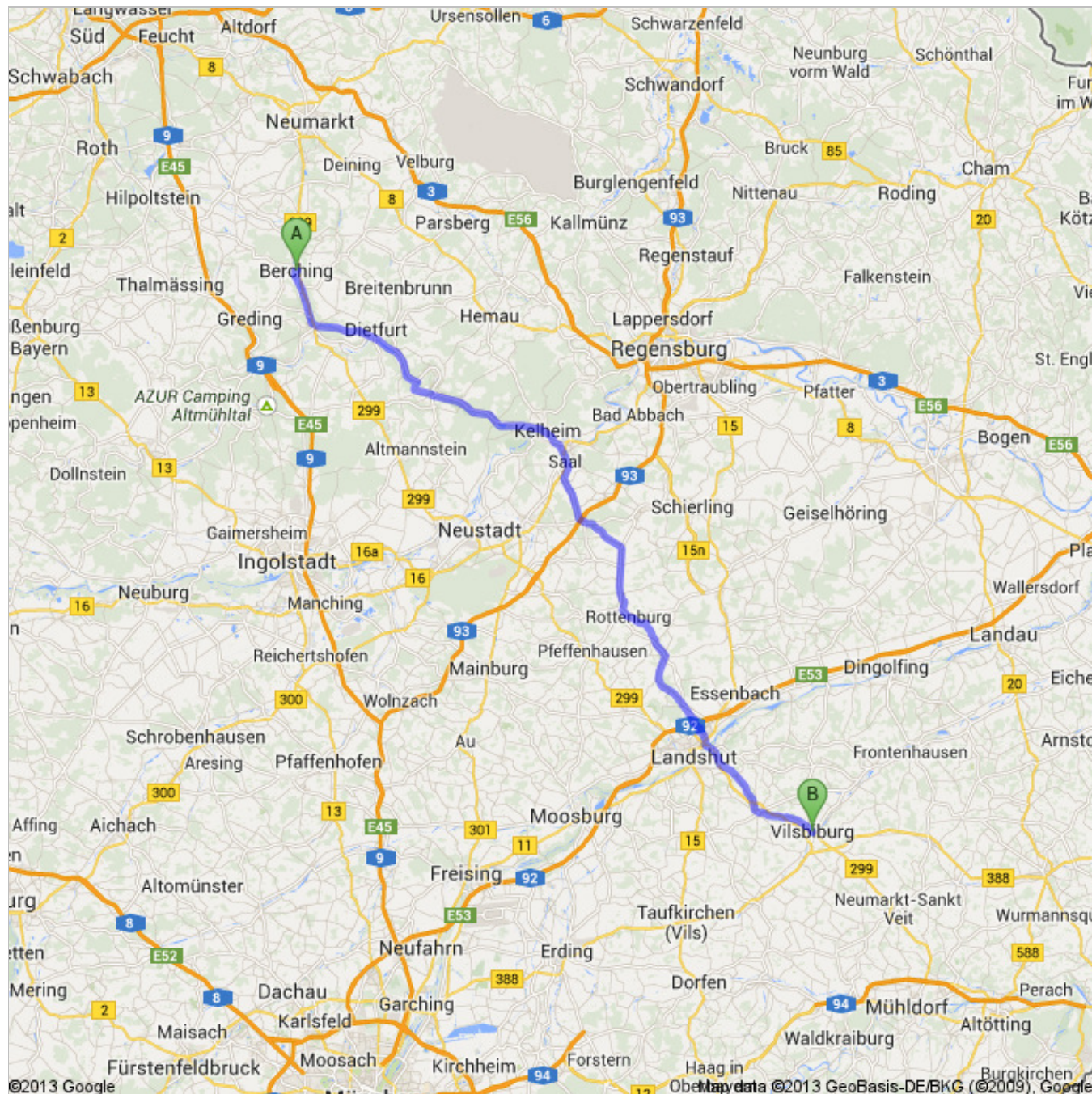








































**Route nach Vilsbiburg**  
124 km – ca. 7 Stunden 53 Minuten




























 Berching



















	1. Nach <b>Süden</b> Richtung <b>Schulstraße</b>	51 m weiter gesamt 51 m
	2. Rechts abbiegen auf <b>Schulstraße</b>	150 m weiter gesamt 200 m
	3. Nach links abbiegen, um auf <b>Schulstraße</b> zu bleiben	78 m weiter gesamt 280 m
	4. Scharf rechts auf <b>Schlesierstraße</b>	180 m weiter gesamt 450 m
	5. Links Richtung <b>Abt-Maurus-Straße</b> abbiegen Ca. 13 Minuten	4,2 km weiter gesamt 4,6 km
	6. Geradeaus auf <b>Abt-Maurus-Straße</b> Ca. 31 Minuten	8,8 km weiter gesamt 13,5 km
	7. Rechts abbiegen	60 m weiter gesamt 13,5 km
	8. Rechts abbiegen	42 m weiter gesamt 13,6 km
	9. Rechts abbiegen Ca. 1 Minute	450 m weiter gesamt 14,0 km
	10. Rechts abbiegen Ca. 1 Minute	300 m weiter gesamt 14,4 km
	11. Links abbiegen	24 m weiter gesamt 14,4 km
	12. Rechts abbiegen Ca. 1 Minute	350 m weiter gesamt 14,7 km
	13. Rechts abbiegen Ca. 47 Sekunden	300 m weiter gesamt 15,0 km
	14. Rechts abbiegen	46 m weiter gesamt 15,1 km
	15. Links abbiegen Ca. 4 Minuten	1,2 km weiter gesamt 16,3 km
	16. Rechts abbiegen	17 m weiter gesamt 16,4 km
	17. Links abbiegen Ca. 1 Minute	450 m weiter gesamt 16,8 km
	18. Links Richtung <b>Am Europakanal</b> abbiegen	91 m weiter gesamt 16,9 km
	19. Rechts Richtung <b>Am Europakanal</b> abbiegen Ca. 2 Minuten	500 m weiter gesamt 17,4 km
	20. Geradeaus auf <b>Am Europakanal</b>	200 m weiter gesamt 17,6 km
	21. Bei <b>Industriestraße</b> rechts abbiegen	10 m weiter gesamt 17,6 km
	22. Leicht links abbiegen Ca. 1 Minute	250 m weiter gesamt 17,9 km
	23. Leicht links abbiegen	260 m weiter gesamt 18,1 km
	24. Links abbiegen	150 m weiter gesamt 18,3 km

	25. Links abbiegen Ca. 4 Minuten	1,1 km weiter gesamt 19,3 km
	26. Leicht rechts abbiegen Ca. 24 Minuten	6,5 km weiter gesamt 25,8 km
	27. Links abbiegen	83 m weiter gesamt 25,9 km
	28. Links abbiegen Ca. 2 Minuten	450 m weiter gesamt 26,3 km
	29. Links abbiegen Ca. 1 Minute	180 m weiter gesamt 26,5 km
	30. Links abbiegen Ca. 2 Minuten	190 m weiter gesamt 26,7 km
	31. Links abbiegen Ca. 2 Minuten	600 m weiter gesamt 27,3 km
	32. Links abbiegen	190 m weiter gesamt 27,5 km
	33. Leicht rechts abbiegen Richtung <b>Eggersberger Weg</b> Ca. 1 Minute	500 m weiter gesamt 28,0 km
	34. Leicht rechts abbiegen Richtung <b>Eggersberger Weg</b> Ca. 2 Minuten	350 m weiter gesamt 28,4 km
	35. Geradeaus auf <b>Eggersberger Weg</b>	160 m weiter gesamt 28,5 km
	36. Weiter auf <b>Gasslweg</b> Ca. 2 Minuten	600 m weiter gesamt 29,1 km
	37. Leicht rechts abbiegen	110 m weiter gesamt 29,2 km
	38. Leicht links abbiegen Richtung <b>Burgstraße</b> Ca. 3 Minuten	600 m weiter gesamt 29,8 km
	39. Rechts Richtung <b>Burgstraße</b> abbiegen	11 m weiter gesamt 29,8 km
	40. Links abbiegen auf <b>Burgstraße</b> Ca. 2 Minuten	240 m weiter gesamt 30,1 km
	41. Leicht rechts abbiegen auf <b>Pfarrweg</b>	95 m weiter gesamt 30,2 km
	42. Rechts abbiegen auf <b>Mühlstraße</b> Ca. 1 Minute	190 m weiter gesamt 30,4 km
	43. Links Richtung <b>Schambacher Weg</b> abbiegen Ca. 47 Sekunden	120 m weiter gesamt 30,5 km
	44. Links abbiegen auf <b>Schambacher Weg</b>	150 m weiter gesamt 30,6 km
	45. Links abbiegen auf <b>Bahnhofstraße</b>	37 m weiter gesamt 30,7 km
	46. Rechts abbiegen auf <b>St2231</b> Ca. 2 Minuten	400 m weiter gesamt 31,1 km
	47. Rechts abbiegen Ca. 13 Minuten	3,4 km weiter gesamt 34,5 km
	48. Links abbiegen Ca. 20 Minuten	4,6 km weiter gesamt 39,1 km
	49. Leicht links abbiegen Ca. 2 Minuten	800 m weiter gesamt 39,9 km

	50. Rechts abbiegen	40 m weiter gesamt 39,9 km
	51. Links abbiegen	86 m weiter gesamt 40,0 km
	52. Rechts abbiegen Ca. 2 Minuten	600 m weiter gesamt 40,6 km
	53. Rechts abbiegen	13 m weiter gesamt 40,6 km
	54. Rechts abbiegen Ca. 4 Minuten	1,4 km weiter gesamt 42,0 km
	55. Links Richtung <b>Mühlenweg</b> abbiegen Ca. 9 Minuten	2,8 km weiter gesamt 44,8 km
	56. Links Richtung <b>Mühlenweg</b> abbiegen	18 m weiter gesamt 44,8 km
	57. Rechts abbiegen auf <b>Mühlenweg</b> Ca. 2 Minuten	450 m weiter gesamt 45,2 km
	58. Rechts Richtung <b>Franz-Pfaffenberger-Straße</b> abbiegen Ca. 8 Minuten	1,8 km weiter gesamt 47,1 km
	59. Rechts abbiegen auf <b>Franz-Pfaffenberger-Straße</b>	110 m weiter gesamt 47,2 km
	60. Leicht rechts abbiegen auf <b>Rennweg</b> Ca. 4 Minuten	1,1 km weiter gesamt 48,3 km
	61. Im Kreisverkehr <b>erste</b> Ausfahrt ( <b>Starenstraße</b> ) nehmen Ca. 2 Minuten	600 m weiter gesamt 48,9 km
	62. Im Kreisverkehr <b>dritte</b> Ausfahrt ( <b>Regensburger Straße</b> ) nehmen Ca. 4 Minuten	1,1 km weiter gesamt 50,0 km
	63. Leicht rechts abbiegen, um auf <b>Regensburger Straße</b> zu bleiben	33 m weiter gesamt 50,0 km
	64. Rechts abbiegen auf <b>Abensberger Straße</b> Ca. 7 Minuten	1,7 km weiter gesamt 51,7 km
	65. Links abbiegen auf <b>KEH19</b>	77 m weiter gesamt 51,8 km
	66. Rechts abbiegen Ca. 9 Minuten	1,7 km weiter gesamt 53,5 km
	67. Rechts abbiegen Ca. 2 Minuten	650 m weiter gesamt 54,1 km
	68. Rechts abbiegen Ca. 2 Minuten	280 m weiter gesamt 54,4 km
	69. Links abbiegen Ca. 46 Sekunden	300 m weiter gesamt 54,7 km
	70. Rechts Richtung <b>St2230</b> abbiegen Ca. 3 Minuten	700 m weiter gesamt 55,4 km
	71. Links abbiegen auf <b>St2230</b> Ca. 24 Minuten	6,2 km weiter gesamt 61,5 km
	72. Links abbiegen auf <b>St2144</b> Ca. 11 Minuten	1,8 km weiter gesamt 63,4 km
	73. Rechts abbiegen auf <b>KEH8</b> Ca. 9 Minuten	2,6 km weiter gesamt 66,0 km
	74. Nach links abbiegen, um auf <b>KEH8</b> zu bleiben Ca. 9 Minuten	2,5 km weiter gesamt 68,5 km

	75. Rechts abbiegen auf <b>Schloßstraße</b> Ca. 2 Minuten	400 m weiter gesamt 68,8 km
	76. Rechts abbiegen auf <b>St2143</b> Ca. 24 Minuten	6,9 km weiter gesamt 75,7 km
	77. Links Richtung <b>LA35</b> abbiegen Ca. 2 Minuten	350 m weiter gesamt 76,1 km
	78. Rechts abbiegen auf <b>LA35</b> Ca. 4 Minuten	1,1 km weiter gesamt 77,2 km
	79. Leicht links abbiegen auf <b>Pfeffenhausener Straße</b> Ca. 1 Minute	88 m weiter gesamt 77,3 km
	80. Links abbiegen auf <b>Max-von-Müller-Straße</b> Ca. 7 Minuten	1,3 km weiter gesamt 78,6 km
	81. Weiter auf <b>Neufahrner Straße</b> Ca. 4 Minuten	600 m weiter gesamt 79,2 km
	82. Leicht rechts abbiegen, um auf <b>Neufahrner Straße</b> zu bleiben	39 m weiter gesamt 79,2 km
	83. Rechts abbiegen auf <b>Oberotterbacher Straße</b> Ca. 1 Minute	600 m weiter gesamt 79,8 km
	84. Im Kreisverkehr <b>zweite</b> Ausfahrt ( <b>LA37</b> ) nehmen Ca. 6 Minuten	1,4 km weiter gesamt 81,2 km
	85. Rechts abbiegen Ca. 2 Minuten	750 m weiter gesamt 82,0 km
	86. Leicht links abbiegen	120 m weiter gesamt 82,1 km
	87. Links Richtung <b>St2143</b> abbiegen Ca. 7 Minuten	1,9 km weiter gesamt 84,0 km
	88. Rechts Richtung <b>St2143</b> abbiegen	140 m weiter gesamt 84,2 km
	89. Links Richtung <b>St2143</b> abbiegen	56 m weiter gesamt 84,2 km
	90. Rechts Richtung <b>St2143</b> abbiegen	46 m weiter gesamt 84,3 km
	91. Links abbiegen auf <b>St2143</b> Ca. 10 Minuten	1,7 km weiter gesamt 86,0 km
	92. Leicht links abbiegen, um auf <b>St2143</b> zu bleiben Ca. 3 Minuten	1,0 km weiter gesamt 87,0 km
	93. Rechts abbiegen auf <b>Grafenhauner Straße</b> Ca. 1 Minute	350 m weiter gesamt 87,3 km
	94. Weiter auf <b>LA9</b> Ca. 9 Minuten	2,9 km weiter gesamt 90,2 km
	95. Links Richtung <b>LA24</b> abbiegen Ca. 1 Minute	350 m weiter gesamt 90,6 km
	96. Rechts Richtung <b>LA24</b> abbiegen Ca. 50 Sekunden	350 m weiter gesamt 90,9 km
	97. Links abbiegen auf <b>LA24</b> Ca. 14 Minuten	3,9 km weiter gesamt 94,8 km
	98. Rechts abbiegen auf <b>Käufelkofen</b> Ca. 56 Sekunden	210 m weiter gesamt 95,0 km
	99. Weiter auf <b>St2143</b>	85 m weiter gesamt 95,1 km

	100. Rechts abbiegen	11 m weiter gesamt 95,1 km
	101. Links abbiegen Ca. 5 Minuten	1,1 km weiter gesamt 96,2 km
	102. Rechts abbiegen Ca. 1 Minute	200 m weiter gesamt 96,5 km
	103. Links abbiegen Ca. 3 Minuten	950 m weiter gesamt 97,4 km
	104. Links abbiegen Ca. 2 Minuten	550 m weiter gesamt 97,9 km
	105. Rechts abbiegen Ca. 1 Minute	450 m weiter gesamt 98,4 km
	106. Links abbiegen Ca. 3 Minuten	1,3 km weiter gesamt 99,7 km
	107. Rechts abbiegen Ca. 2 Minuten	450 m weiter gesamt 100 km
	108. Links Richtung <b>Landshuter Straße</b> abbiegen Ca. 2 Minuten	650 m weiter gesamt 101 km
	109. Geradeaus auf <b>Landshuter Straße</b> <i>Teilweise für den öffentlichen Durchgang gesperrte Straße</i> Ca. 3 Minuten	1,0 km weiter gesamt 102 km
	110. Rechts Richtung <b>Alte Regensburger Straße</b> abbiegen	24 m weiter gesamt 102 km
	111. Rechts Richtung <b>Alte Regensburger Straße</b> abbiegen Ca. 1 Minute	350 m weiter gesamt 102 km
	112. Rechts abbiegen auf <b>Alte Regensburger Straße</b> Ca. 1 Minute	400 m weiter gesamt 102 km
	113. Links abbiegen auf <b>Konrad-Adenauer-Straße/B299</b> Ca. 5 Minuten	1,5 km weiter gesamt 104 km
	114. Links abbiegen auf <b>Niedermayerstraße/B299</b> Weiter auf Niedermayerstraße Ca. 2 Minuten	200 m weiter gesamt 104 km
	115. Rechts abbiegen Ca. 48 Sekunden	240 m weiter gesamt 104 km
	116. Rechts Richtung <b>Am Schmiedlacker</b> abbiegen	50 m weiter gesamt 104 km
	117. Links Richtung <b>Am Schmiedlacker</b> abbiegen Ca. 3 Minuten	500 m weiter gesamt 105 km
	118. Links abbiegen auf <b>Am Schmiedlacker</b>	70 m weiter gesamt 105 km
	119. Ausfahrt auf der linken Seite Richtung <b>Regensburg/Deggendorf</b> nehmen Ca. 45 Sekunden	190 m weiter gesamt 105 km
	120. Links abbiegen Ca. 2 Minuten	300 m weiter gesamt 106 km
	121. Scharf rechts Ca. 4 Minuten	1,0 km weiter gesamt 107 km
	122. Links abbiegen	130 m weiter gesamt 107 km
	123. Rechts abbiegen Ca. 2 Minuten	550 m weiter gesamt 107 km

	124. Links Richtung <b>LA30</b> abbiegen Ca. 10 Minuten	2,3 km weiter gesamt 109 km
	125. Leicht links abbiegen auf <b>LA30</b> Ca. 56 Sekunden	130 m weiter gesamt 110 km
	126. Weiter auf <b>Hauptstraße</b> Ca. 16 Minuten	4,2 km weiter gesamt 114 km
	127. Weiter auf <b>Fimbacher Straße</b> Ca. 2 Minuten	850 m weiter gesamt 115 km
	128. Links abbiegen auf <b>Landshuter Straße</b> Ca. 2 Minuten	500 m weiter gesamt 115 km
	129. Weiter auf <b>Hauptstraße</b>	98 m weiter gesamt 115 km
	130. Links abbiegen auf <b>Kirchstraße</b> Ca. 1 Minute	73 m weiter gesamt 115 km
	131. Rechts abbiegen auf <b>Frontenhausener Straße</b>	210 m weiter gesamt 116 km
	132. Leicht rechts abbiegen auf <b>Pfarrbrückenweg</b>	79 m weiter gesamt 116 km
	133. Weiter auf <b>Pfarrangerweg</b> Ca. 47 Sekunden	180 m weiter gesamt 116 km
	134. Links abbiegen auf <b>Vilsbiburger Straße</b> Ca. 47 Sekunden	67 m weiter gesamt 116 km
	135. Rechts abbiegen auf <b>Bergstraße</b>	14 m weiter gesamt 116 km
	136. Links abbiegen	120 m weiter gesamt 116 km
	137. Leicht rechts abbiegen Ca. 6 Minuten	1,3 km weiter gesamt 117 km
	138. Rechts abbiegen Ca. 2 Minuten	550 m weiter gesamt 118 km
	139. Links abbiegen	97 m weiter gesamt 118 km
	140. Rechts abbiegen Ca. 1 Minute	300 m weiter gesamt 118 km
	141. Rechts abbiegen	11 m weiter gesamt 118 km
	142. Links abbiegen Ca. 2 Minuten	700 m weiter gesamt 119 km
	143. Links Richtung <b>Rombachstraße</b> abbiegen Ca. 11 Minuten	2,9 km weiter gesamt 122 km
	144. Geradeaus auf <b>Rombachstraße</b> Ca. 4 Minuten	1,1 km weiter gesamt 123 km
	145. Weiter auf <b>Seyboldsdorfer Straße</b> Ca. 2 Minuten	450 m weiter gesamt 124 km
	146. Rechts abbiegen auf <b>Schützenstraße</b>	78 m weiter gesamt 124 km
	147. Nach rechts abbiegen, um auf <b>Schützenstraße</b> zu bleiben	46 m weiter gesamt 124 km

 Vilsbiburg

Diese Angaben dienen nur zu Planungszwecken. Es ist möglich, dass die Verkehrsverhältnisse aufgrund von Baustellen, Verkehr, Wetter oder anderen Faktoren von den hier dargestellten Vorschlägen abweichen. Sie sollten daher Ihre Reise entsprechend planen und alle Verkehrsschilder oder Hinweise bezüglich Ihrer Route beachten.

Kartendaten © 2013 GeoBasis-DE/BKG (©2009), Google

Die Route stimmte nicht? Bitte suchen Sie Ihre Route auf [maps.google.de](https://maps.google.de) und klicken Sie unten links auf "Problem melden".