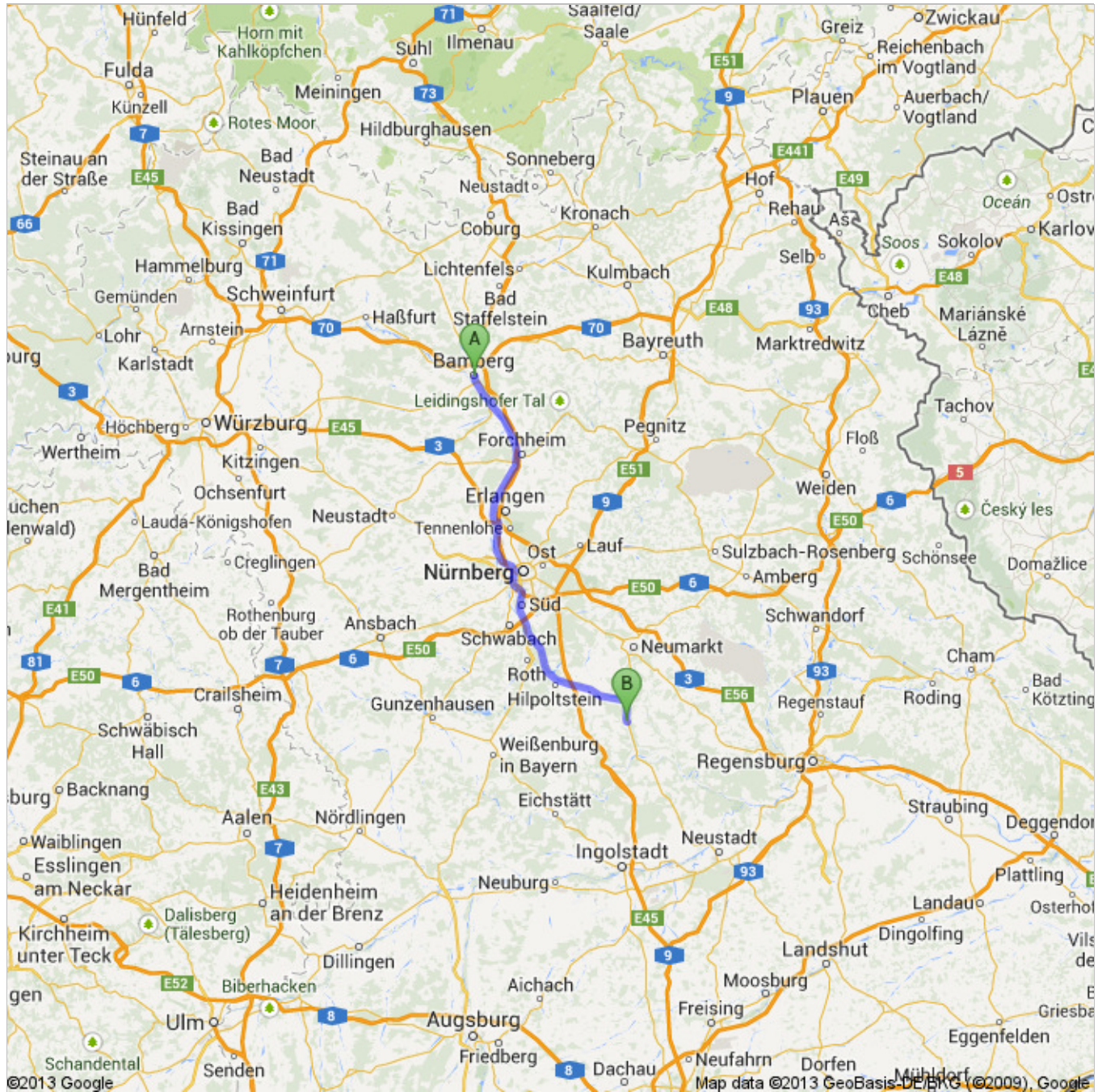






























Route nach Berching
123 km – ca. 7 Stunden 0 Minuten
















































 Bamberg


	1. Auf Brennerstraße nach Südosten Richtung Pödeldorfer Straße	61 m weiter gesamt 61 m
	2. Brennerstraße verläuft leicht nach links und wird zu Pödeldorfer Straße	130 m weiter gesamt 190 m
	3. Rechts abbiegen auf Annastraße	130 m weiter gesamt 350 m
	4. Rechts abbiegen auf Starkenfeldstraße	120 m weiter gesamt 450 m
	5. Weiter auf Pfisterbrücke/Pfisterstraße Weiter auf Pfisterstraße Ca. 1 Minute	300 m weiter gesamt 750 m
	6. Weiter auf Peuntstraße Ca. 1 Minute	230 m weiter gesamt 1,0 km
	7. Geradeaus auf Marienplatz	140 m weiter gesamt 1,1 km
	8. Links abbiegen auf Kunigundendamm Ca. 3 Minuten	900 m weiter gesamt 2,0 km
	9. Rechts abbiegen auf Neue Bughofer Straße Ca. 2 Minuten	650 m weiter gesamt 2,6 km
	10. Weiter auf Am Sendelbach Ca. 16 Minuten	5,0 km weiter gesamt 7,6 km
	11. Rechts Richtung Siemensstraße abbiegen Ca. 2 Minuten	550 m weiter gesamt 8,2 km
	12. Links Richtung Siemensstraße abbiegen Ca. 2 Minuten	450 m weiter gesamt 8,7 km
	13. Rechts abbiegen auf Siemensstraße	140 m weiter gesamt 8,8 km
	14. Nach links abbiegen, um auf Siemensstraße zu bleiben Ca. 1 Minute	400 m weiter gesamt 9,2 km
	15. Rechts abbiegen auf An der Schleuse Ca. 3 Minuten	1,1 km weiter gesamt 10,3 km
	16. Weiter auf Am Kraftwerk Ca. 2 Minuten	500 m weiter gesamt 10,8 km
	17. Links abbiegen Ca. 3 Minuten	650 m weiter gesamt 11,4 km
	18. Links Richtung Am Main-Donau-Kanal abbiegen Ca. 5 Minuten	1,9 km weiter gesamt 13,4 km
	19. Leicht links abbiegen auf Am Main-Donau-Kanal	72 m weiter gesamt 13,4 km
	20. Rechts abbiegen auf Georg-Kügel-Ring	30 m weiter gesamt 13,5 km
	21. Nach links abbiegen, um auf Georg-Kügel-Ring zu bleiben Ca. 16 Minuten	5,2 km weiter gesamt 18,6 km
	22. Links Richtung Bamberger Straße abbiegen Ca. 49 Sekunden	260 m weiter gesamt 18,9 km
	23. Geradeaus auf Bamberger Straße Ca. 2 Minuten	450 m weiter gesamt 19,4 km

	24. Rechts Richtung Höchstadter Straße abbiegen	67 m weiter gesamt 19,4 km
	25. Rechts abbiegen auf Höchstadter Straße	170 m weiter gesamt 19,6 km
	26. Rechts abbiegen auf St2264 Ca. 1 Minute	280 m weiter gesamt 19,9 km
	27. Leicht rechts abbiegen Richtung Am Anger Ca. 1 Minute	350 m weiter gesamt 20,2 km
	28. Links Richtung Am Anger abbiegen	260 m weiter gesamt 20,5 km
	29. Leicht links abbiegen auf Am Anger	160 m weiter gesamt 20,6 km
	30. Bei Kanalstraße links abbiegen Ca. 4 Minuten	1,4 km weiter gesamt 22,0 km
	31. Links abbiegen auf FO24 Ca. 3 Minuten	750 m weiter gesamt 22,7 km
	32. Links abbiegen	23 m weiter gesamt 22,8 km
	33. Rechts Richtung An der Regnitzbrücke abbiegen Ca. 12 Minuten	3,5 km weiter gesamt 26,3 km
	34. Links abbiegen auf An der Regnitzbrücke Ca. 14 Minuten	4,4 km weiter gesamt 30,7 km
	35. Links Richtung Industriestraße abbiegen	7 m weiter gesamt 30,7 km
	36. Rechts Richtung Industriestraße abbiegen	49 m weiter gesamt 30,7 km
	37. Links abbiegen auf Industriestraße	20 m weiter gesamt 30,8 km
	38. Links abbiegen auf FO25 Ca. 2 Minuten	160 m weiter gesamt 30,9 km
	39. Rechts abbiegen Teilweise für den öffentlichen Durchgang gesperrte Straße Ca. 10 Minuten	3,4 km weiter gesamt 34,4 km
	40. Leicht rechts abbiegen Ca. 15 Minuten	4,8 km weiter gesamt 39,1 km
	41. Rechts abbiegen	13 m weiter gesamt 39,1 km
	42. Rechts abbiegen	170 m weiter gesamt 39,3 km
	43. Leicht links abbiegen Richtung Am Europakanal Ca. 10 Minuten	2,8 km weiter gesamt 42,1 km
	44. Rechts Richtung Am Europakanal abbiegen	17 m weiter gesamt 42,1 km
	45. Links abbiegen auf Am Europakanal Ca. 4 Minuten	1,2 km weiter gesamt 43,3 km
	46. Weiter auf Fraunauracher Straße Ca. 7 Minuten	1,7 km weiter gesamt 45,0 km
	47. Im Kreisverkehr vierte Ausfahrt nehmen	83 m weiter gesamt 45,1 km

		gesamt 45,3 km
	49. Rechts abbiegen	81 m weiter gesamt 45,3 km
	50. Links abbiegen	13 m weiter gesamt 45,4 km
	51. Rechts Richtung Sylvaniastraße abbiegen Ca. 2 Minuten	900 m weiter gesamt 46,3 km
	52. Leicht rechts abbiegen Richtung Sylvaniastraße	85 m weiter gesamt 46,3 km
	53. Scharf links auf Sylvaniastraße Ca. 1 Minute	240 m weiter gesamt 46,6 km
	54. Rechts Richtung Fürther Straße abbiegen Ca. 3 Minuten	900 m weiter gesamt 47,5 km
	55. Rechts abbiegen auf Fürther Straße Ca. 48 Sekunden	140 m weiter gesamt 47,7 km
	56. Leicht links abbiegen, um auf Fürther Straße zu bleiben Ca. 3 Minuten	800 m weiter gesamt 48,5 km
	57. Weiter auf Eltersdorfer Straße Ca. 8 Minuten	2,4 km weiter gesamt 50,9 km
	58. Weiter auf Stadelner Hauptstraße Ca. 10 Minuten	2,7 km weiter gesamt 53,6 km
	59. Rechts abbiegen Ca. 3 Minuten	600 m weiter gesamt 54,2 km
	60. Links Richtung Begonienstraße abbiegen Ca. 4 Minuten	1,1 km weiter gesamt 55,3 km
	61. Bei Talpromenade rechts abbiegen Ca. 1 Minute	350 m weiter gesamt 55,7 km
	62. Geradeaus auf Begonienstraße Ca. 2 Minuten	450 m weiter gesamt 56,1 km
	63. Rechts Richtung Am Friedhofsteg abbiegen Ca. 3 Minuten	750 m weiter gesamt 56,8 km
	64. Leicht rechts abbiegen auf Am Friedhofsteg Ca. 3 Minuten	700 m weiter gesamt 57,5 km
	65. Leicht rechts abbiegen Richtung Ulmenstraße Ca. 2 Minuten	450 m weiter gesamt 58,0 km
	66. Geradeaus auf Ulmenstraße	210 m weiter gesamt 58,2 km
	67. Rechts abbiegen auf Ulmenweg Ca. 5 Minuten	1,4 km weiter gesamt 59,6 km
	68. Bei Röllingersteg links abbiegen	32 m weiter gesamt 59,7 km
	69. Leicht rechts abbiegen Ca. 2 Minuten	450 m weiter gesamt 60,1 km
	70. Leicht rechts abbiegen Ca. 7 Minuten	1,8 km weiter gesamt 61,9 km
	71. Leicht links abbiegen Richtung Johann-Sebastian-Bach-Straße Ca. 4 Minuten	800 m weiter gesamt 62,7 km
	72. Geradeaus auf Johann-Sebastian-Bach-Straße	120 m weiter gesamt 62,8 km

	73. Links abbiegen auf Muggenhofer Straße Ca. 1 Minute	350 m weiter gesamt 63,2 km
	74. Rechts abbiegen auf Maximilianstraße/U-Bahnhof Maximilianstraße/B4R Weiter auf B4R Ca. 12 Minuten	3,0 km weiter gesamt 66,2 km
	75. Leicht rechts abbiegen auf Hansastraße/B14 Weiter auf B14 Ca. 3 Minuten	850 m weiter gesamt 67,1 km
	76. Leicht links abbiegen auf B14/B2	81 m weiter gesamt 67,2 km
	77. Links Richtung B14/B2 abbiegen	18 m weiter gesamt 67,2 km
	78. Rechts abbiegen auf B14/B2	100 m weiter gesamt 67,3 km
	79. Links abbiegen	15 m weiter gesamt 67,3 km
	80. Links abbiegen	34 m weiter gesamt 67,3 km
	81. Rechts abbiegen Ca. 6 Minuten	1,6 km weiter gesamt 68,9 km
	82. Bei Rheinstraße links abbiegen Für den öffentlichen Durchgang gesperrte Straße	77 m weiter gesamt 69,0 km
	83. Rechts abbiegen Ca. 7 Minuten	1,8 km weiter gesamt 70,7 km
	84. Rechts abbiegen Ca. 6 Minuten	2,0 km weiter gesamt 72,7 km
	85. Links abbiegen	7 m weiter gesamt 72,7 km
	86. Rechts abbiegen Ca. 13 Minuten	4,3 km weiter gesamt 77,0 km
	87. Rechts abbiegen Ca. 12 Minuten	3,2 km weiter gesamt 80,2 km
	88. Rechts abbiegen Ca. 2 Minuten	450 m weiter gesamt 80,6 km
	89. Leicht rechts abbiegen Ca. 9 Minuten	2,6 km weiter gesamt 83,3 km
	90. Leicht rechts abbiegen Ca. 5 Minuten	1,1 km weiter gesamt 84,4 km
	91. Rechts abbiegen	53 m weiter gesamt 84,5 km
	92. Links abbiegen	23 m weiter gesamt 84,5 km
	93. Rechts abbiegen Ca. 3 Minuten	750 m weiter gesamt 85,2 km
	94. Rechts abbiegen	21 m weiter gesamt 85,2 km
	95. Links abbiegen Ca. 31 Minuten	9,5 km weiter gesamt 94,8 km
	96. Rechts abbiegen	55 m weiter gesamt 94,8 km

	97. Leicht rechts abbiegen Ca. 2 Minuten	400 m weiter gesamt 95,2 km
	98. Rechts abbiegen	120 m weiter gesamt 95,3 km
	99. Rechts abbiegen Ca. 2 Minuten	290 m weiter gesamt 95,6 km
	100. Rechts abbiegen	23 m weiter gesamt 95,7 km
	101. Links Richtung Am Main-Donau-Kanal abbiegen Ca. 4 Minuten	900 m weiter gesamt 96,5 km
	102. Geradeaus auf Am Main-Donau-Kanal Ca. 47 Sekunden	280 m weiter gesamt 96,8 km
	103. Nach links abbiegen, um auf Am Main-Donau-Kanal zu bleiben Ca. 5 Minuten	1,5 km weiter gesamt 98,3 km
	104. Links abbiegen Ca. 3 Minuten	900 m weiter gesamt 99,2 km
	105. Leicht links abbiegen Ca. 3 Minuten	800 m weiter gesamt 100 km
	106. Leicht rechts abbiegen Ca. 4 Minuten	950 m weiter gesamt 101 km
	107. Links abbiegen	20 m weiter gesamt 101 km
	108. Rechts abbiegen Ca. 28 Minuten	8,7 km weiter gesamt 110 km
	109. Links abbiegen Ca. 21 Minuten	6,7 km weiter gesamt 116 km
	110. Rechts abbiegen	70 m weiter gesamt 116 km
	111. Links abbiegen	240 m weiter gesamt 117 km
	112. Links abbiegen Ca. 2 Minuten	260 m weiter gesamt 117 km
	113. Rechts Richtung Uferpromenade abbiegen Ca. 17 Minuten	5,0 km weiter gesamt 122 km
	114. Geradeaus auf Uferpromenade Ca. 49 Sekunden	230 m weiter gesamt 122 km
	115. Nach links abbiegen, um auf Uferpromenade zu bleiben	46 m weiter gesamt 122 km
	116. Weiter auf Reichenauplatz	110 m weiter gesamt 122 km
	117. Nach rechts abbiegen, um auf Reichenauplatz zu bleiben	16 m weiter gesamt 122 km
	118. Nach links abbiegen, um auf Reichenauplatz zu bleiben	69 m weiter gesamt 122 km
	119. Geradeaus auf Pettenkoferplatz	120 m weiter gesamt 123 km
	120. Bei Badturm-gasse links abbiegen	24 m weiter gesamt 123 km
	121. Rechts abbiegen	100 m weiter gesamt 123 km

 Berching

Diese Angaben dienen nur zu Planungszwecken. Es ist möglich, dass die Verkehrsverhältnisse aufgrund von Baustellen, Verkehr, Wetter oder anderen Faktoren von den hier dargestellten Vorschlägen abweichen. Sie sollten daher Ihre Reise entsprechend planen und alle Verkehrsschilder oder Hinweise bezüglich Ihrer Route beachten.

Kartendaten © 2013 GeoBasis-DE/BKG (©2009), Google

Die Route stimmte nicht? Bitte suchen Sie Ihre Route auf maps.google.de und klicken Sie unten links auf "Problem melden".