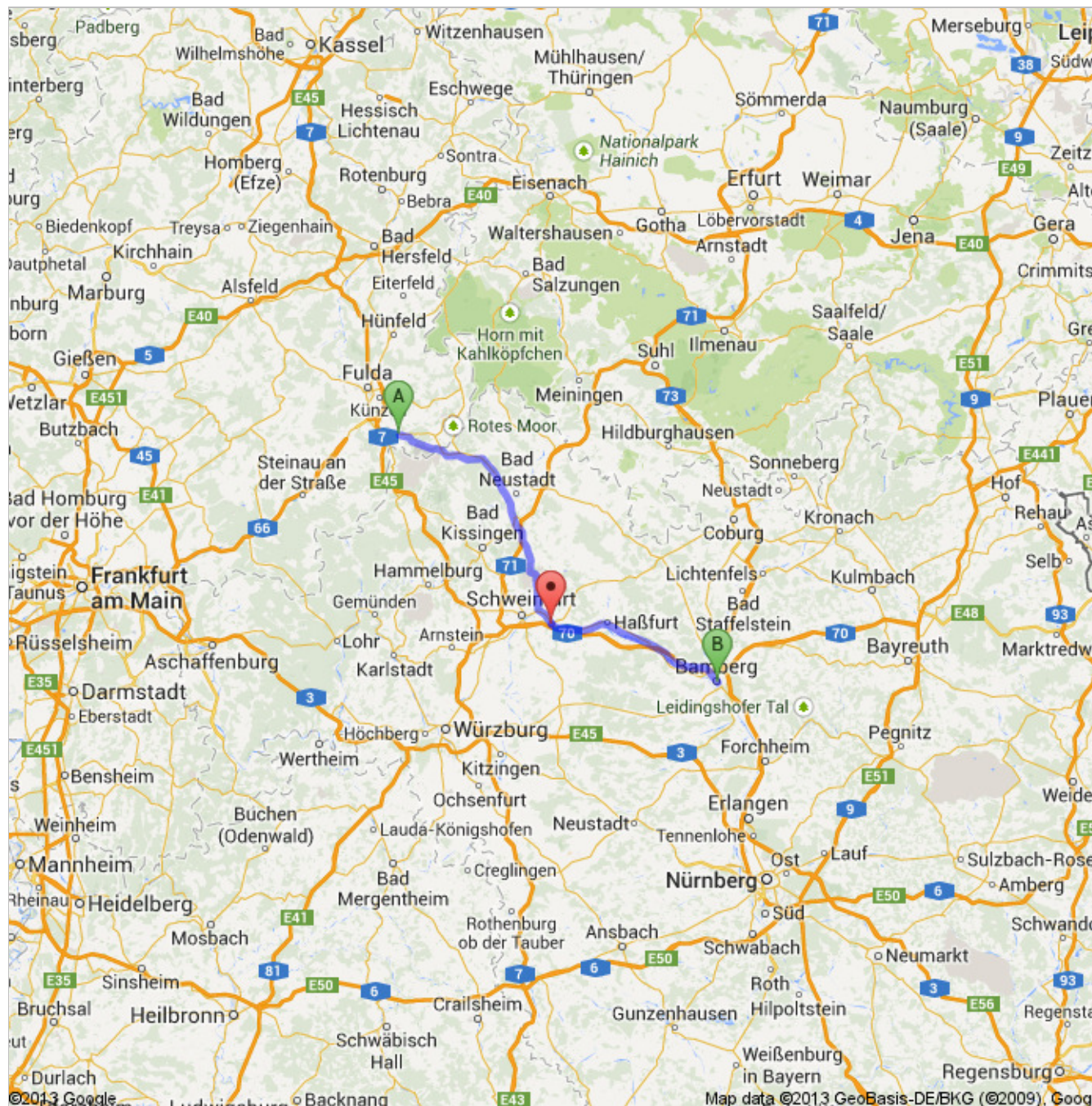














































Route nach Bamberg
129 km – ca. 8 Stunden 21 Minuten












































 Ebersburg





















	1. Auf Schulstraße nach Nordwesten Richtung Thalauer Straße	34 m weiter gesamt 34 m
	2. Rechts abbiegen auf Thalauer Straße	130 m weiter gesamt 160 m
	3. Weiter auf Im Sand Ca. 1 Minute	170 m weiter gesamt 350 m
	4. Links abbiegen auf Gassenau Ca. 7 Minuten	1,5 km weiter gesamt 1,8 km
	5. Leicht rechts abbiegen auf Ringstraße Ca. 1 Minute	300 m weiter gesamt 2,1 km
	6. Rechts abbiegen auf Gassenrain	150 m weiter gesamt 2,3 km
	7. Weiter auf Am Horstberg	210 m weiter gesamt 2,5 km
	8. Nach links abbiegen, um auf Am Horstberg zu bleiben Ca. 12 Minuten	2,0 km weiter gesamt 4,5 km
	9. Weiter auf K66 Ca. 25 Minuten	4,5 km weiter gesamt 8,9 km
	10. Leicht rechts abbiegen auf Rommers Ca. 11 Minuten	1,4 km weiter gesamt 10,4 km
	11. Links Richtung B279 abbiegen Ca. 10 Minuten	1,9 km weiter gesamt 12,2 km
	12. Leicht links abbiegen Richtung B279	140 m weiter gesamt 12,4 km
	13. Rechts abbiegen auf B279 Ca. 1 Minute	150 m weiter gesamt 12,5 km
	14. Links abbiegen auf Schwedenschanze	33 m weiter gesamt 12,6 km
	15. Rechts Richtung Geigensteinstraße abbiegen Ca. 7 Minuten	1,7 km weiter gesamt 14,3 km
	16. Links abbiegen auf Geigensteinstraße Ca. 3 Minuten	600 m weiter gesamt 14,8 km
	17. Leicht rechts abbiegen auf Mühlengrund	150 m weiter gesamt 15,0 km
	18. Leicht rechts abbiegen Ca. 1 Minute	350 m weiter gesamt 15,3 km
	19. Links abbiegen Ca. 2 Minuten	400 m weiter gesamt 15,7 km
	20. Rechts abbiegen	12 m weiter gesamt 15,7 km
	21. Links Richtung Gersfelder Straße abbiegen Ca. 4 Minuten	1,1 km weiter gesamt 16,8 km
	22. Rechts abbiegen auf Gersfelder Straße Ca. 2 Minuten	450 m weiter gesamt 17,3 km
	23. Rechts abbiegen auf Birkigweg	73 m weiter gesamt 17,3 km
	24. Links abbiegen auf Holnweg Ca. 1 Minute	400 m weiter gesamt 17,8 km




















	25. Nach links abbiegen, um auf Holnweg zu bleiben	26 m weiter gesamt 17,8 km
	26. Rechts Richtung Frankenheimer Weg abbiegen Ca. 3 Minuten	750 m weiter gesamt 18,5 km
	27. Leicht links abbiegen auf Frankenheimer Weg Ca. 2 Minuten	400 m weiter gesamt 18,9 km
	28. Weiter auf Am Pfarrgrund	150 m weiter gesamt 19,1 km
	29. Links Richtung Rhönstraße abbiegen	140 m weiter gesamt 19,2 km
	30. Rechts abbiegen auf Rhönstraße	60 m weiter gesamt 19,3 km
	31. Links abbiegen auf Josefstraße	120 m weiter gesamt 19,4 km
	32. Geradeaus auf Marktplatz	90 m weiter gesamt 19,5 km
	33. Leicht links abbiegen auf Ludwigstraße Ca. 2 Minuten	300 m weiter gesamt 19,8 km
	34. Leicht rechts abbiegen auf Neustädter Straße Ca. 58 Sekunden	350 m weiter gesamt 20,1 km
	35. Leicht links abbiegen Ca. 6 Minuten	2,1 km weiter gesamt 22,3 km
	36. Bei NES53 links abbiegen Ca. 10 Minuten	3,2 km weiter gesamt 25,5 km
	37. Links Richtung Hauptstraße/B279 abbiegen	8 m weiter gesamt 25,5 km
	38. Rechts abbiegen auf Hauptstraße/B279 Weiter auf B279 Ca. 5 Minuten	1,5 km weiter gesamt 27,0 km
	39. Rechts abbiegen auf NES7 Ca. 3 Minuten	800 m weiter gesamt 27,7 km
	40. Weiter auf Rhönstraße Ca. 2 Minuten	600 m weiter gesamt 28,4 km
	41. Rechts abbiegen auf B279 Ca. 17 Minuten	2,9 km weiter gesamt 31,2 km
	42. Bei NES22 rechts abbiegen Teilweise für den öffentlichen Durchgang gesperrte Straße Ca. 2 Minuten	550 m weiter gesamt 31,8 km
	43. Links Richtung NES8 abbiegen Ca. 54 Sekunden	100 m weiter gesamt 31,9 km
	44. Geradeaus auf NES8 Ca. 8 Minuten	1,8 km weiter gesamt 33,6 km
	45. Links abbiegen auf Salzforststraße Ca. 2 Minuten	650 m weiter gesamt 34,3 km
	46. Weiter auf NES8 Ca. 4 Minuten	1,4 km weiter gesamt 35,7 km
	47. Bei Ringstraße rechts abbiegen Ca. 5 Minuten	1,1 km weiter gesamt 36,8 km
	48. Links Richtung Eckenstraße abbiegen	49 m weiter gesamt 36,9 km








	49. Rechts Richtung Eckenstraße abbiegen Ca. 1 Minute	160 m weiter gesamt 37,0 km
	50. Links abbiegen auf Eckenstraße Ca. 3 Minuten	650 m weiter gesamt 37,7 km
	51. Nach rechts abbiegen, um auf Eckenstraße zu bleiben	26 m weiter gesamt 37,7 km
	52. Links abbiegen auf Hinterm Dorf Ca. 1 Minute	350 m weiter gesamt 38,1 km
	53. Rechts abbiegen Ca. 6 Minuten	1,1 km weiter gesamt 39,2 km
	54. Rechts abbiegen	190 m weiter gesamt 39,4 km
	55. Links Richtung Nußdorfstraße abbiegen Ca. 1 Minute	270 m weiter gesamt 39,7 km
	56. Links Richtung Nußdorfstraße abbiegen Ca. 1 Minute	270 m weiter gesamt 39,9 km
	57. Links abbiegen auf Nußdorfstraße	52 m weiter gesamt 40,0 km
	58. Rechts abbiegen auf Hauptstraße Ca. 2 Minuten	450 m weiter gesamt 40,4 km
	59. Weiter auf Obertorstraße Ca. 4 Minuten	1,2 km weiter gesamt 41,7 km
	60. Weiter auf Niederlauerer Weg Ca. 53 Sekunden	280 m weiter gesamt 42,0 km
	61. Weiter auf Neustädter Straße Ca. 1 Minute	400 m weiter gesamt 42,4 km
	62. Links abbiegen auf Ringstraße	18 m weiter gesamt 42,4 km
	63. Nach links abbiegen, um auf Ringstraße zu bleiben	120 m weiter gesamt 42,5 km
	64. Weiter auf Riedweg	170 m weiter gesamt 42,7 km
	65. Links abbiegen	27 m weiter gesamt 42,7 km
	66. Rechts abbiegen Ca. 1 Minute	500 m weiter gesamt 43,2 km
	67. Links Richtung Meininger Straße abbiegen Ca. 3 Minuten	800 m weiter gesamt 44,0 km
	68. Geradeaus auf Meininger Straße Ca. 4 Minuten	1,3 km weiter gesamt 45,3 km
	69. Rechts abbiegen auf Untere Au Ca. 2 Minuten	260 m weiter gesamt 45,5 km
	70. Rechts abbiegen auf Meininger Straße/B287 Weiter auf Meininger Straße Ca. 2 Minuten	240 m weiter gesamt 45,8 km
	71. Links Richtung Leitschuhweg abbiegen Ca. 2 Minuten	400 m weiter gesamt 46,2 km
	72. Leicht links abbiegen auf Leitschuhweg	13 m weiter gesamt 46,2 km

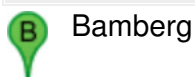
	Ca. 1 Minute	gesamt 46,4 km
	74. Leicht links abbiegen auf Schützenstraße Ca. 4 Minuten	750 m weiter gesamt 47,1 km
	75. Rechts abbiegen auf Schwedenstraße	110 m weiter gesamt 47,2 km
	76. Links abbiegen auf Am Kleinfeldlein Ca. 1 Minute	280 m weiter gesamt 47,5 km
	77. Links abbiegen	56 m weiter gesamt 47,6 km
	78. Rechts abbiegen Ca. 2 Minuten	550 m weiter gesamt 48,1 km
	79. Links abbiegen Ca. 45 Sekunden	350 m weiter gesamt 48,4 km
	80. Rechts abbiegen Ca. 3 Minuten	650 m weiter gesamt 49,1 km
	81. Links abbiegen	75 m weiter gesamt 49,1 km
	82. Rechts abbiegen Ca. 8 Minuten	1,8 km weiter gesamt 51,0 km
	83. Links abbiegen	49 m weiter gesamt 51,0 km
	84. Rechts Richtung Lange Höhle abbiegen Ca. 8 Minuten	2,0 km weiter gesamt 53,0 km
	85. Links Richtung Lange Höhle abbiegen Ca. 1 Minute	350 m weiter gesamt 53,4 km
	86. Rechts abbiegen auf Lange Höhle Ca. 7 Minuten	1,2 km weiter gesamt 54,6 km
	87. Links abbiegen	180 m weiter gesamt 54,8 km
	88. Rechts Richtung KG8 abbiegen Ca. 6 Minuten	1,3 km weiter gesamt 56,0 km
	89. Links abbiegen auf KG8 Ca. 45 Sekunden	100 m weiter gesamt 56,2 km
	90. Rechts abbiegen Ca. 8 Minuten	2,0 km weiter gesamt 58,1 km
	91. Links abbiegen Ca. 3 Minuten	500 m weiter gesamt 58,6 km
	92. Rechts abbiegen Ca. 3 Minuten	950 m weiter gesamt 59,5 km
	93. Leicht links abbiegen Ca. 3 Minuten	800 m weiter gesamt 60,4 km
	94. Links abbiegen Ca. 1 Minute	300 m weiter gesamt 60,7 km
	95. Links abbiegen Ca. 6 Minuten	1,6 km weiter gesamt 62,3 km
	96. Rechts abbiegen Ca. 1 Minute	250 m weiter gesamt 62,5 km
	97. Links abbiegen Ca. 2 Minuten	500 m weiter gesamt 63,0 km

	98. Links abbiegen Ca. 54 Sekunden	190 m weiter gesamt 63,2 km
	99. Links abbiegen	140 m weiter gesamt 63,3 km
	100. Rechts abbiegen Ca. 2 Minuten	350 m weiter gesamt 63,7 km
	101. Rechts abbiegen	130 m weiter gesamt 63,8 km
	102. Rechts abbiegen	120 m weiter gesamt 63,9 km
	103. Links abbiegen Ca. 8 Minuten	2,3 km weiter gesamt 66,3 km
	104. Rechts abbiegen Ca. 2 Minuten	300 m weiter gesamt 66,6 km
	105. Rechts abbiegen	200 m weiter gesamt 66,8 km
	106. Links abbiegen Ca. 1 Minute	210 m weiter gesamt 67,0 km
	107. Rechts Richtung St2280 abbiegen Ca. 53 Sekunden	400 m weiter gesamt 67,4 km
	108. Links Richtung St2280 abbiegen	140 m weiter gesamt 67,5 km
	109. Rechts abbiegen auf St2280 Ca. 1 Minute	250 m weiter gesamt 67,8 km
	110. Links abbiegen Ca. 2 Minuten	450 m weiter gesamt 68,2 km
	111. Links abbiegen	270 m weiter gesamt 68,4 km
	112. Rechts Richtung Weipoltshausener Straße abbiegen Ca. 4 Minuten	850 m weiter gesamt 69,3 km
	113. Geradeaus auf Weipoltshausener Straße	170 m weiter gesamt 69,5 km
	114. Leicht links abbiegen auf Marienstraße	130 m weiter gesamt 69,6 km
	115. Links abbiegen auf Am Weiher Ca. 48 Sekunden	200 m weiter gesamt 69,8 km
	116. Links abbiegen	55 m weiter gesamt 69,9 km
	117. Rechts abbiegen	150 m weiter gesamt 70,0 km
	118. Bei Leitungsweg links abbiegen	62 m weiter gesamt 70,1 km
	119. Rechts abbiegen Ca. 1 Minute	150 m weiter gesamt 70,2 km
	120. Links abbiegen Ca. 8 Minuten	2,4 km weiter gesamt 72,6 km
	121. Rechts abbiegen	350 m weiter gesamt 73,0 km
	122. Leicht links abbiegen Ca. 3 Minuten	750 m weiter gesamt 73,7 km

	123. Bei Eckling rechts abbiegen	31 m weiter gesamt 73,8 km
	124. Links Richtung Hennebergstraße abbiegen Ca. 2 Minuten	350 m weiter gesamt 74,2 km
	125. Rechts Richtung Hennebergstraße abbiegen Ca. 49 Sekunden	210 m weiter gesamt 74,4 km
	126. Geradeaus auf Hennebergstraße	84 m weiter gesamt 74,4 km
	127. Scharf rechts auf Am Schulberg	110 m weiter gesamt 74,6 km
	128. Nach links abbiegen, um auf Am Schulberg zu bleiben	43 m weiter gesamt 74,6 km
	129. Rechts abbiegen auf Grundstraße	59 m weiter gesamt 74,7 km
	130. Weiter auf Leinritt	56 m weiter gesamt 74,7 km
	131. Nach links abbiegen, um auf Leinritt zu bleiben Ca. 4 Minuten	950 m weiter gesamt 75,7 km
	132. Rechts Richtung Sportplatzweg abbiegen Ca. 15 Minuten	4,7 km weiter gesamt 80,4 km
	133. Rechts Richtung Sportplatzweg abbiegen	61 m weiter gesamt 80,4 km
	134. Links Richtung Sportplatzweg abbiegen Ca. 51 Sekunden	250 m weiter gesamt 80,7 km
	135. Links abbiegen auf Sportplatzweg	92 m weiter gesamt 80,8 km
	136. Rechts abbiegen auf Am Bahndamm Ca. 8 Minuten	2,6 km weiter gesamt 83,4 km
	137. Links abbiegen	6 m weiter gesamt 83,4 km
	138. Rechts abbiegen	150 m weiter gesamt 83,5 km
	139. Rechts Richtung Herbert-Appel-Weg abbiegen Ca. 7 Minuten	2,3 km weiter gesamt 85,8 km
	140. Rechts abbiegen auf Herbert-Appel-Weg Ca. 8 Minuten	2,6 km weiter gesamt 88,4 km
	141. Rechts abbiegen Ca. 3 Minuten	900 m weiter gesamt 89,4 km
	142. Rechts Richtung Wüflinger Straße abbiegen Ca. 12 Minuten	3,1 km weiter gesamt 92,5 km
	143. Rechts abbiegen auf Wüflinger Straße Ca. 58 Sekunden	300 m weiter gesamt 92,8 km
	144. Rechts abbiegen auf Schweinfurter Straße	90 m weiter gesamt 92,9 km
	145. Weiter auf Untere Vorstadt Ca. 1 Minute	130 m weiter gesamt 93,0 km
	146. Weiter auf Hauptstraße Ca. 2 Minuten	500 m weiter gesamt 93,5 km
	147. Weiter auf Obere Vorstadt	180 m weiter gesamt 93,7 km

	148. Rechts abbiegen auf Heideloffplatz	64 m weiter gesamt 93,7 km
	149. Weiter auf Am Ziegelbrunn Ca. 2 Minuten	650 m weiter gesamt 94,4 km
	150. Leicht rechts abbiegen auf Lengfeldweg Ca. 6 Minuten	2,1 km weiter gesamt 96,5 km
	151. Rechts abbiegen Ca. 1 Minute	350 m weiter gesamt 96,9 km
	152. Links abbiegen Ca. 4 Minuten	1,3 km weiter gesamt 98,2 km
	153. Links abbiegen Ca. 8 Minuten	2,2 km weiter gesamt 100 km
	154. Rechts abbiegen Ca. 1 Minute	500 m weiter gesamt 101 km
	155. Links abbiegen	63 m weiter gesamt 101 km
	156. Rechts abbiegen Ca. 6 Minuten	2,0 km weiter gesamt 103 km
	157. Links abbiegen	63 m weiter gesamt 103 km
	158. Scharf rechts Richtung Zum Sportplatz Ca. 4 Minuten	1,3 km weiter gesamt 104 km
	159. Geradeaus auf Zum Sportplatz Ca. 5 Minuten	1,7 km weiter gesamt 106 km
	160. Weiter auf Bahnhofstraße Ca. 3 Minuten	900 m weiter gesamt 107 km
	161. Nach links abbiegen, um auf Bahnhofstraße zu bleiben Ca. 52 Sekunden	230 m weiter gesamt 107 km
	162. Rechts abbiegen auf Georg-Schäfer-Straße	20 m weiter gesamt 107 km
	163. Rechts Richtung Maingasse abbiegen Ca. 1 Minute	350 m weiter gesamt 107 km
	164. Rechts Richtung Maingasse abbiegen	190 m weiter gesamt 108 km
	165. Rechts abbiegen auf Maingasse Ca. 5 Minuten	1,7 km weiter gesamt 109 km
	166. Weiter auf In der Au Ca. 3 Minuten	1,0 km weiter gesamt 110 km
	167. Rechts abbiegen	110 m weiter gesamt 110 km
	168. Links abbiegen Ca. 3 Minuten	1,0 km weiter gesamt 111 km
	169. Bei Bahnhofstraße rechts abbiegen Ca. 6 Minuten	1,7 km weiter gesamt 113 km
	170. Links abbiegen Ca. 1 Minute	350 m weiter gesamt 114 km
	171. Rechts abbiegen	190 m weiter gesamt 114 km
	172. Links Richtung Mainstraße abbiegen Ca. 3 Minuten	1,1 km weiter gesamt 115 km

	173. Links abbiegen auf Mainstraße	150 m weiter gesamt 115 km
	174. Rechts abbiegen Ca. 6 Minuten	2,0 km weiter gesamt 117 km
	175. Links abbiegen	76 m weiter gesamt 117 km
	176. Rechts Richtung Im Maintal abbiegen Ca. 2 Minuten	800 m weiter gesamt 118 km
	177. Rechts abbiegen auf Im Maintal	90 m weiter gesamt 118 km
	178. Im Kreisverkehr dritte Ausfahrt (Hauptstraße) nehmen Ca. 3 Minuten	850 m weiter gesamt 119 km
	179. Weiter auf St2281 Ca. 7 Minuten	2,1 km weiter gesamt 121 km
	180. Leicht links abbiegen auf Bamberger Straße	76 m weiter gesamt 121 km
	181. Weiter auf St2281 Ca. 11 Minuten	3,4 km weiter gesamt 124 km
	182. Leicht rechts abbiegen auf Tiergarten	150 m weiter gesamt 125 km
	183. Geradeaus auf Bachgasse	54 m weiter gesamt 125 km
	184. Weiter auf Seebachstraße Ca. 1 Minute	450 m weiter gesamt 125 km
	185. Nach links abbiegen, um auf Seebachstraße zu bleiben Ca. 1 Minute	170 m weiter gesamt 125 km
	186. Rechts abbiegen auf Bamberger Straße	150 m weiter gesamt 125 km
	187. Bei Seebachmarter links abbiegen Ca. 52 Sekunden	250 m weiter gesamt 126 km
	188. Bei Reitersweg rechts abbiegen Ca. 3 Minuten	900 m weiter gesamt 126 km
	189. Rechts abbiegen	73 m weiter gesamt 127 km
	190. Rechts Richtung Coburger Straße abbiegen Teilweise für den öffentlichen Durchgang gesperrte Straße Ca. 2 Minuten	550 m weiter gesamt 127 km
	191. Links abbiegen auf Coburger Straße Ca. 4 Minuten	1,1 km weiter gesamt 128 km
	192. Weiter auf Ludwigstraße Ca. 2 Minuten	350 m weiter gesamt 129 km
	193. Links abbiegen auf Zollnerstraße Ca. 58 Sekunden	210 m weiter gesamt 129 km
	194. Rechts abbiegen auf Brennerstraße Ca. 2 Minuten	500 m weiter gesamt 129 km



Bamberg

Diese Angaben dienen nur zu Planungszwecken. Es ist möglich, dass die Verkehrsverhältnisse aufgrund von Baustellen, Verkehr, Wetter oder anderen Faktoren von den hier dargestellten Vorschlägen abweichen. Sie sollten daher Ihre Reise entsprechend planen und alle Verkehrsschilder oder Hinweise bezüglich Ihrer Route beachten.

Kartendaten © 2013 GeoBasis-DE/BKG (©2009), Google

Die Route stimmte nicht? Bitte suchen Sie Ihre Route auf maps.google.de und klicken Sie unten links auf "Problem melden".