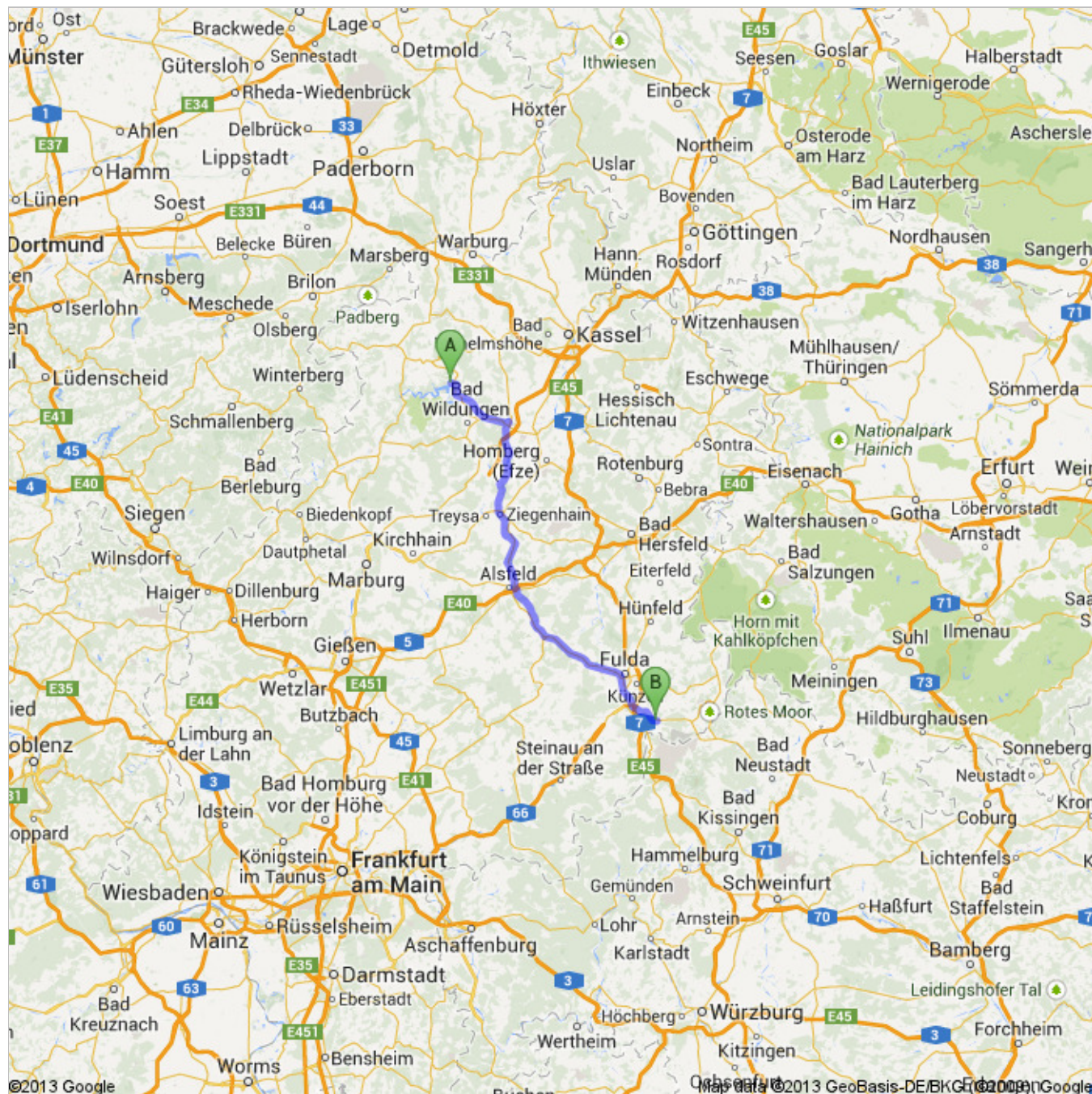
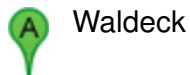











































Route nach Ebersburg
136 km – ca. 8 Stunden 29 Minuten


































































	1. Auf Im Kump nach Nordosten Richtung Dr.-Mauser-Straße	170 m weiter gesamt 170 m
	2. Rechts abbiegen auf Dr.-Mauser-Straße Ca. 1 Minute	500 m weiter gesamt 700 m
	3. Links abbiegen auf Böhner Weg Ca. 3 Minuten	1,0 km weiter gesamt 1,7 km
	4. Links abbiegen auf Bahnhofstraße Ca. 1 Minute	11 m weiter gesamt 1,7 km
	5. Rechts Richtung Bahnhofstraße abbiegen Ca. 29 Minuten	7,3 km weiter gesamt 9,1 km
	6. Links abbiegen auf Bahnhofstraße Ca. 2 Minuten	170 m weiter gesamt 9,2 km
	7. Weiter auf Anraffer Straße Ca. 1 Minute	400 m weiter gesamt 9,6 km
	8. Links abbiegen Ca. 1 Minute	240 m weiter gesamt 9,9 km
	9. Rechts abbiegen Ca. 4 Minuten	1,5 km weiter gesamt 11,4 km
	10. Links abbiegen Ca. 55 Sekunden	300 m weiter gesamt 11,7 km
	11. Rechts Richtung L3218 abbiegen Teilweise für den öffentlichen Durchgang gesperrte Straße Ca. 7 Minuten	2,3 km weiter gesamt 14,0 km
	12. Rechts abbiegen auf L3218 Ca. 3 Minuten	550 m weiter gesamt 14,5 km
	13. Links abbiegen auf Vor der Linde Ca. 47 Sekunden	30 m weiter gesamt 14,6 km
	14. Nach rechts abbiegen, um auf Vor der Linde zu bleiben	37 m weiter gesamt 14,6 km
	15. Links abbiegen auf Am Kirchenacker Ca. 4 Minuten	1,5 km weiter gesamt 16,1 km
	16. Weiter auf An der Krebslache	200 m weiter gesamt 16,3 km
	17. Rechts abbiegen auf Bachstraße	69 m weiter gesamt 16,4 km
	18. Links abbiegen auf Campingweg Ca. 5 Minuten	1,8 km weiter gesamt 18,2 km
	19. Geradeaus auf Im Unterfeld	110 m weiter gesamt 18,3 km
	20. Links abbiegen Ca. 5 Minuten	1,2 km weiter gesamt 19,4 km
	21. Rechts Richtung Am Wehr abbiegen Ca. 1 Minute	600 m weiter gesamt 20,0 km
	22. Links abbiegen auf Am Wehr	92 m weiter gesamt 20,1 km
	23. Am Wehr verläuft leicht nach rechts und wird zu Jakobsruh Ca. 5 Minuten	1,6 km weiter gesamt 21,7 km

	24. Nach rechts abbiegen, um auf Jakobsruh zu bleiben	45 m weiter gesamt 21,8 km
	25. Links Richtung Lindenweg abbiegen	32 m weiter gesamt 21,8 km
	26. Leicht rechts abbiegen auf Lindenweg Ca. 5 Minuten	1,4 km weiter gesamt 23,2 km
	27. Leicht links abbiegen Ca. 5 Minuten	800 m weiter gesamt 24,0 km
	28. Links Richtung Am Schießstand abbiegen Ca. 2 Minuten	700 m weiter gesamt 24,6 km
	29. Links abbiegen auf Am Schießstand	99 m weiter gesamt 24,7 km
	30. Rechts abbiegen auf An der Kalbsburg Ca. 9 Minuten	2,3 km weiter gesamt 27,1 km
	31. Links abbiegen Ca. 1 Minute	450 m weiter gesamt 27,5 km
	32. Leicht rechts abbiegen Richtung Oberstraße Ca. 2 Minuten	700 m weiter gesamt 28,2 km
	33. Leicht links abbiegen auf Oberstraße Ca. 53 Sekunden	300 m weiter gesamt 28,5 km
	34. Leicht links abbiegen auf Hundsbachweg Ca. 56 Sekunden	400 m weiter gesamt 28,9 km
	35. Weiter auf Bergmannstraße	110 m weiter gesamt 29,0 km
	36. Rechts abbiegen auf L3150 Ca. 1 Minute	250 m weiter gesamt 29,3 km
	37. Nach links abbiegen, um auf L3150 zu bleiben Ca. 2 Minuten	600 m weiter gesamt 29,8 km
	38. Leicht links abbiegen, um auf L3150 zu bleiben Ca. 2 Minuten	500 m weiter gesamt 30,4 km
	39. Leicht links abbiegen, um auf L3150 zu bleiben Ca. 3 Minuten	1,0 km weiter gesamt 31,4 km
	40. Weiter auf Bobenhäuser Weg Ca. 1 Minute	180 m weiter gesamt 31,5 km
	41. Rechts abbiegen	160 m weiter gesamt 31,7 km
	42. Links abbiegen Ca. 1 Minute	400 m weiter gesamt 32,1 km
	43. Rechts abbiegen Ca. 4 Minuten	1,2 km weiter gesamt 33,3 km
	44. Rechts abbiegen	120 m weiter gesamt 33,4 km
	45. Links abbiegen Ca. 6 Minuten	1,8 km weiter gesamt 35,2 km
	46. Leicht rechts abbiegen bei Am Zechenhof Ca. 2 Minuten	750 m weiter gesamt 35,9 km
	47. Rechts Richtung L3149 abbiegen	12 m weiter gesamt 35,9 km
	48. Links abbiegen auf L3149 Ca. 2 Minuten	260 m weiter gesamt 36,2 km

	49. Rechts Richtung Haarhäuser Straße abbiegen Ca. 1 Minute	400 m weiter gesamt 36,6 km
	50. Links abbiegen auf Haarhäuser Straße Ca. 5 Minuten	1,4 km weiter gesamt 38,0 km
	51. Links abbiegen Ca. 2 Minuten	550 m weiter gesamt 38,6 km
	52. Rechts abbiegen	160 m weiter gesamt 38,7 km
	53. Links abbiegen Ca. 45 Sekunden	250 m weiter gesamt 39,0 km
	54. Rechts Richtung L3149 abbiegen Ca. 2 Minuten	550 m weiter gesamt 39,5 km
	55. Rechts abbiegen auf L3149	59 m weiter gesamt 39,6 km
	56. Links abbiegen Ca. 2 Minuten	200 m weiter gesamt 39,8 km
	57. Rechts abbiegen Ca. 5 Minuten	1,6 km weiter gesamt 41,4 km
	58. Links abbiegen Ca. 2 Minuten	500 m weiter gesamt 41,9 km
	59. Rechts abbiegen	5 m weiter gesamt 41,9 km
	60. Leicht links abbiegen Ca. 6 Minuten	1,1 km weiter gesamt 43,0 km
	61. Rechts Richtung Rosenstraße abbiegen	190 m weiter gesamt 43,2 km
	62. Links Richtung Rosenstraße abbiegen Ca. 1 Minute	450 m weiter gesamt 43,7 km
	63. Rechts abbiegen auf Rosenstraße	120 m weiter gesamt 43,8 km
	64. Rechts abbiegen auf Buchholzstraße	28 m weiter gesamt 43,8 km
	65. Links abbiegen auf Schulweg Ca. 1 Minute	350 m weiter gesamt 44,1 km
	66. Rechts abbiegen Ca. 4 Minuten	1,1 km weiter gesamt 45,3 km
	67. Links abbiegen Ca. 4 Minuten	1,4 km weiter gesamt 46,7 km
	68. Bei Lacheweg links abbiegen Ca. 3 Minuten	500 m weiter gesamt 47,2 km
	69. Rechts abbiegen Ca. 2 Minuten	300 m weiter gesamt 47,5 km
	70. Links abbiegen Teilweise für den öffentlichen Durchgang gesperrte Straße Ca. 3 Minuten	350 m weiter gesamt 47,8 km
	71. Links Richtung Am Nordbahnhof abbiegen Teilweise für den öffentlichen Durchgang gesperrte Straße Ca. 3 Minuten	1,0 km weiter gesamt 48,9 km
	72. Links Richtung Am Nordbahnhof abbiegen	62 m weiter gesamt 49,0 km






















	73. Geradeaus auf Am Nordbahnhof Ca. 2 Minuten	650 m weiter gesamt 49,6 km
	74. Weiter auf Hessenallee Ca. 6 Minuten	1,5 km weiter gesamt 51,1 km
	75. Weiter auf Badeweg Ca. 6 Minuten	1,8 km weiter gesamt 53,0 km
	76. Rechts abbiegen Ca. 56 Sekunden	300 m weiter gesamt 53,3 km
	77. Links Richtung Zur Schwarzen Brücke abbiegen Ca. 4 Minuten	1,3 km weiter gesamt 54,5 km
	78. Geradeaus auf Zur Schwarzen Brücke	120 m weiter gesamt 54,6 km
	79. Links abbiegen auf Kasseler Straße Ca. 3 Minuten	500 m weiter gesamt 55,1 km
	80. Weiter auf K106 Ca. 3 Minuten	900 m weiter gesamt 56,0 km
	81. Leicht rechts abbiegen auf Kurhessenstraße Ca. 1 Minute	290 m weiter gesamt 56,3 km
	82. Links abbiegen auf Bornleidstraße Ca. 3 Minuten	750 m weiter gesamt 57,1 km
	83. Links Richtung Nagelweg abbiegen Ca. 2 Minuten	850 m weiter gesamt 57,9 km
	84. Geradeaus auf Nagelweg Ca. 1 Minute	350 m weiter gesamt 58,3 km
	85. Rechts abbiegen auf Röllshäuser Straße Ca. 3 Minuten	700 m weiter gesamt 59,0 km
	86. Weiter auf Salmshäuser Straße Ca. 3 Minuten	850 m weiter gesamt 59,9 km
	87. Nach links abbiegen, um auf Salmshäuser Straße zu bleiben Ca. 51 Sekunden	91 m weiter gesamt 60,0 km
	88. Weiter auf Schwalmtalstraße Ca. 55 Sekunden	350 m weiter gesamt 60,3 km
	89. Rechts abbiegen auf Roter Weg Ca. 56 Sekunden	300 m weiter gesamt 60,6 km
	90. Leicht rechts abbiegen auf Schrecksbacher Straße Ca. 47 Sekunden	270 m weiter gesamt 60,9 km
	91. Rechts abbiegen auf B254 Ca. 2 Minuten	600 m weiter gesamt 61,5 km
	92. Links abbiegen	11 m weiter gesamt 61,5 km
	93. Rechts Richtung Kasseler Straße abbiegen Ca. 2 Minuten	750 m weiter gesamt 62,2 km
	94. Links abbiegen auf Kasseler Straße Ca. 4 Minuten	750 m weiter gesamt 62,9 km
	95. Kasseler Straße verläuft leicht nach rechts und wird zu Alsfelder Straße Ca. 2 Minuten	500 m weiter gesamt 63,4 km
	96. Rechts abbiegen auf L3156 Ca. 47 Sekunden	260 m weiter gesamt 63,7 km
	97. Links abbiegen Ca. 7 Minuten	1,9 km weiter gesamt 65,6 km

	98. Leicht rechts abbiegen Ca. 1 Minute	350 m weiter gesamt 66,0 km
	99. Rechts abbiegen	8 m weiter gesamt 66,0 km
	100. Links Richtung Schrecksbacher Straße abbiegen Ca. 2 Minuten	450 m weiter gesamt 66,4 km
	101. Rechts Richtung Schrecksbacher Straße abbiegen Ca. 2 Minuten	450 m weiter gesamt 66,8 km
	102. Scharf links auf Schrecksbacher Straße Ca. 1 Minute	240 m weiter gesamt 67,1 km
	103. Rechts abbiegen Ca. 2 Minuten	700 m weiter gesamt 67,8 km
	104. Links abbiegen Ca. 1 Minute	300 m weiter gesamt 68,1 km
	105. Rechts abbiegen	45 m weiter gesamt 68,1 km
	106. Links abbiegen Ca. 5 Minuten	1,4 km weiter gesamt 69,6 km
	107. Rechts abbiegen Teilweise für den öffentlichen Durchgang gesperrte Straße Ca. 2 Minuten	400 m weiter gesamt 70,0 km
	108. Rechts abbiegen	120 m weiter gesamt 70,1 km
	109. Links abbiegen	140 m weiter gesamt 70,2 km
	110. Rechts abbiegen	130 m weiter gesamt 70,4 km
	111. Links abbiegen	210 m weiter gesamt 70,6 km
	112. Rechts abbiegen Ca. 57 Sekunden	270 m weiter gesamt 70,9 km
	113. Links abbiegen Ca. 2 Minuten	800 m weiter gesamt 71,6 km
	114. Links Richtung Zur Schwalm abbiegen Ca. 4 Minuten	1,2 km weiter gesamt 72,8 km
	115. Links abbiegen auf Zur Schwalm	120 m weiter gesamt 72,9 km
	116. Nach rechts abbiegen, um auf Zur Schwalm zu bleiben Ca. 2 Minuten	550 m weiter gesamt 73,5 km
	117. Links Richtung B254 abbiegen	44 m weiter gesamt 73,5 km
	118. Rechts abbiegen auf B254 Ca. 3 Minuten	1,1 km weiter gesamt 74,6 km
	119. Links abbiegen auf Hersfelder Straße/B62	110 m weiter gesamt 74,7 km
	120. Rechts abbiegen	5 m weiter gesamt 74,7 km
	121. Links abbiegen	25 m weiter gesamt 74,7 km

	Ca. 4 Minuten	gesamt 75,7 km
	123. Scharf rechts Ca. 3 Minuten	750 m weiter gesamt 76,5 km
	124. Links abbiegen Ca. 15 Minuten	2,4 km weiter gesamt 78,9 km
	125. Rechts abbiegen Ca. 1 Minute	240 m weiter gesamt 79,1 km
	126. Links Richtung Alsfelder Weg abbiegen Ca. 5 Minuten	1,5 km weiter gesamt 80,6 km
	127. Geradeaus auf Alsfelder Weg	300 m weiter gesamt 80,9 km
	128. Rechts abbiegen auf Backhausweg	74 m weiter gesamt 81,0 km
	129. Links abbiegen auf Hintergasse	130 m weiter gesamt 81,1 km
	130. Rechts abbiegen auf Brauerschwender Straße	33 m weiter gesamt 81,2 km
	131. Links abbiegen auf Hofwiesenweg Ca. 4 Minuten	750 m weiter gesamt 81,9 km
	132. Rechts abbiegen Ca. 2 Minuten	350 m weiter gesamt 82,3 km
	133. Rechts abbiegen	160 m weiter gesamt 82,4 km
	134. Links abbiegen	200 m weiter gesamt 82,6 km
	135. Rechts abbiegen	42 m weiter gesamt 82,7 km
	136. Links abbiegen Ca. 4 Minuten	1,2 km weiter gesamt 83,8 km
	137. Rechts abbiegen	160 m weiter gesamt 84,0 km
	138. Links abbiegen Ca. 4 Minuten	1,3 km weiter gesamt 85,3 km
	139. Rechts abbiegen	200 m weiter gesamt 85,5 km
	140. Links abbiegen	140 m weiter gesamt 85,6 km
	141. Rechts abbiegen Ca. 3 Minuten	1,1 km weiter gesamt 86,8 km
	142. Rechts abbiegen Ca. 2 Minuten	600 m weiter gesamt 87,4 km
	143. Links abbiegen Ca. 3 Minuten	750 m weiter gesamt 88,1 km
	144. Rechts abbiegen Ca. 4 Minuten	1,5 km weiter gesamt 89,7 km
	145. Rechts Richtung Neu-Maarer Straße/B254 abbiegen Ca. 2 Minuten	350 m weiter gesamt 90,0 km
	146. Links Richtung Neu-Maarer Straße/B254 abbiegen Ca. 1 Minute	500 m weiter gesamt 90,5 km

	147. Leicht links abbiegen auf Neu-Maarer Straße/B254 Ca. 3 Minuten	650 m weiter gesamt 91,1 km
	148. Leicht links abbiegen, um auf Neu-Maarer Straße/B254 zu bleiben Weiter auf B254 Ca. 2 Minuten	850 m weiter gesamt 92,0 km
	149. Leicht links abbiegen auf Cent/B254 Den Kreisverkehr passieren Ca. 2 Minuten	350 m weiter gesamt 92,3 km
	150. Im Kreisverkehr dritte Ausfahrt (Umgehungsstraße/B254) nehmen Weiter auf B254 Den Kreisverkehr passieren Ca. 45 Minuten	12,0 km weiter gesamt 104 km
	151. Links abbiegen auf Lauterbacher Straße Ca. 4 Minuten	1,0 km weiter gesamt 105 km
	152. Rechts abbiegen auf Marktplatz	110 m weiter gesamt 105 km
	153. Weiter auf St.-Georg-Straße Ca. 1 Minute	400 m weiter gesamt 106 km
	154. Nach links abbiegen, um auf St.-Georg-Straße zu bleiben Ca. 2 Minuten	500 m weiter gesamt 106 km
	155. Rechts abbiegen Ca. 5 Minuten	1,8 km weiter gesamt 108 km
	156. Rechts abbiegen Ca. 2 Minuten	550 m weiter gesamt 109 km
	157. Links Richtung Fuldaer Straße abbiegen	150 m weiter gesamt 109 km
	158. Rechts Richtung Fuldaer Straße abbiegen Ca. 2 Minuten	400 m weiter gesamt 109 km
	159. Links abbiegen auf Fuldaer Straße Ca. 7 Minuten	900 m weiter gesamt 110 km
	160. Rechts abbiegen	69 m weiter gesamt 110 km
	161. Links abbiegen Ca. 7 Minuten	1,5 km weiter gesamt 112 km
	162. Links Richtung Am Berg abbiegen Ca. 3 Minuten	1,0 km weiter gesamt 113 km
	163. Geradeaus auf Am Berg Ca. 1 Minute	400 m weiter gesamt 113 km
	164. Weiter auf Am Ried Ca. 4 Minuten	850 m weiter gesamt 114 km
	165. Links abbiegen	25 m weiter gesamt 114 km
	166. Rechts Richtung Maberzeller Straße abbiegen Ca. 3 Minuten	1,1 km weiter gesamt 115 km
	167. Rechts abbiegen auf Maberzeller Straße	15 m weiter gesamt 115 km
	168. Links abbiegen auf Maberzeller Straße/B254 Ca. 4 Minuten	900 m weiter gesamt 116 km
	169. Links Richtung Heiderweg abbiegen Ca. 3 Minuten	850 m weiter gesamt 117 km

	170. Rechts abbiegen auf Heiderweg	6 m weiter gesamt 117 km
	171. Scharf links Ca. 2 Minuten	450 m weiter gesamt 117 km
	172. Rechts abbiegen Ca. 2 Minuten	600 m weiter gesamt 118 km
	173. Links Richtung Olympiastraße abbiegen Ca. 2 Minuten	550 m weiter gesamt 118 km
	174. Geradeaus auf Olympiastraße	190 m weiter gesamt 119 km
	175. Nach links abbiegen, um auf Olympiastraße zu bleiben Ca. 2 Minuten	180 m weiter gesamt 119 km
	176. Links abbiegen Ca. 2 Minuten	500 m weiter gesamt 119 km
	177. Links abbiegen	4 m weiter gesamt 119 km
	178. Rechts abbiegen Ca. 1 Minute	400 m weiter gesamt 120 km
	179. Links Richtung L3418 abbiegen	170 m weiter gesamt 120 km
	180. Rechts Richtung L3418 abbiegen Ca. 1 Minute	350 m weiter gesamt 120 km
	181. Rechts abbiegen auf L3418 Ca. 2 Minuten	450 m weiter gesamt 121 km
	182. Links Richtung Ziegeler Straße abbiegen Ca. 3 Minuten	950 m weiter gesamt 122 km
	183. Links abbiegen auf Ziegeler Straße Ca. 2 Minuten	500 m weiter gesamt 122 km
	184. Rechts abbiegen auf Bronnzeller Straße Ca. 2 Minuten	350 m weiter gesamt 122 km
	185. Im Kreisverkehr zweite Ausfahrt (Fasaneriestraße) nehmen Ca. 3 Minuten	650 m weiter gesamt 123 km
	186. Weiter auf K57 Ca. 3 Minuten	700 m weiter gesamt 124 km
	187. Rechts abbiegen auf Fasaneriestraße Ca. 6 Minuten	1,5 km weiter gesamt 125 km
	188. Rechts abbiegen auf Turmstraße	33 m weiter gesamt 125 km
	189. Links abbiegen auf Wilhelmstraße	120 m weiter gesamt 125 km
	190. Rechts abbiegen auf Munkenstraße	62 m weiter gesamt 126 km
	191. Links abbiegen auf Gersfelder Straße Ca. 2 Minuten	150 m weiter gesamt 126 km
	192. Rechts abbiegen auf Zur Mühlau	130 m weiter gesamt 126 km
	193. Leicht rechts abbiegen Ca. 2 Minuten	650 m weiter gesamt 126 km
	194. Links Richtung Rothemanner Straße abbiegen Ca. 5 Minuten	1,6 km weiter gesamt 128 km

	195. Geradeaus auf Rothemanner Straße	140 m weiter gesamt 128 km
	196. Nach rechts abbiegen, um auf Rothemanner Straße zu bleiben Ca. 2 Minuten	400 m weiter gesamt 129 km
	197. Links abbiegen auf Wettersbach	60 m weiter gesamt 129 km
	198. Links abbiegen auf Burkhardser Weg	52 m weiter gesamt 129 km
	199. Links halten und weiter Richtung Burkhardser Weg Ca. 1 Minute	300 m weiter gesamt 129 km
	200. Nach links abbiegen, um auf Burkhardser Weg zu bleiben Ca. 5 Minuten	900 m weiter gesamt 130 km
	201. Weiter auf Hahingstraße	110 m weiter gesamt 130 km
	202. Hahingstraße verläuft leicht nach rechts und wird zu Am Rain Ca. 3 Minuten	1,0 km weiter gesamt 131 km
	203. Bei Forstweg rechts abbiegen	190 m weiter gesamt 131 km
	204. Links abbiegen	140 m weiter gesamt 131 km
	205. Rechts abbiegen Ca. 2 Minuten	600 m weiter gesamt 132 km
	206. Links abbiegen Ca. 45 Sekunden	96 m weiter gesamt 132 km
	207. Rechts Richtung Brunnengasse abbiegen Ca. 3 Minuten	850 m weiter gesamt 133 km
	208. Geradeaus auf Brunnengasse Ca. 1 Minute	300 m weiter gesamt 133 km
	209. Rechts abbiegen auf Kilianstraße	65 m weiter gesamt 133 km
	210. Links abbiegen auf Hainzeneller Ca. 2 Minuten	180 m weiter gesamt 133 km
	211. Links abbiegen auf An der Obermühle/Hainzeneller	94 m weiter gesamt 134 km
	212. Rechts Richtung Untere Au abbiegen Ca. 5 Minuten	1,1 km weiter gesamt 135 km
	213. Links Richtung Untere Au abbiegen	220 m weiter gesamt 135 km
	214. Geradeaus auf Untere Au Ca. 1 Minute	400 m weiter gesamt 135 km
	215. Rechts abbiegen auf Brückenstraße	96 m weiter gesamt 135 km
	216. Leicht links abbiegen auf Hauptstraße Ca. 1 Minute	150 m weiter gesamt 136 km
	217. Rechts abbiegen auf Hainzelgasse	79 m weiter gesamt 136 km
	218. Rechts abbiegen auf Thalauer Straße	70 m weiter gesamt 136 km
	219. Links abbiegen auf Schulstraße	34 m weiter gesamt 136 km



Ebersburg

Diese Angaben dienen nur zu Planungszwecken. Es ist möglich, dass die Verkehrsverhältnisse aufgrund von Baustellen, Verkehr, Wetter oder anderen Faktoren von den hier dargestellten Vorschlägen abweichen. Sie sollten daher Ihre Reise entsprechend planen und alle Verkehrsschilder oder Hinweise bezüglich Ihrer Route beachten.

Kartendaten © 2013 GeoBasis-DE/BKG (©2009), Google

Die Route stimmte nicht? Bitte suchen Sie Ihre Route auf maps.google.de und klicken Sie unten links auf "Problem melden".