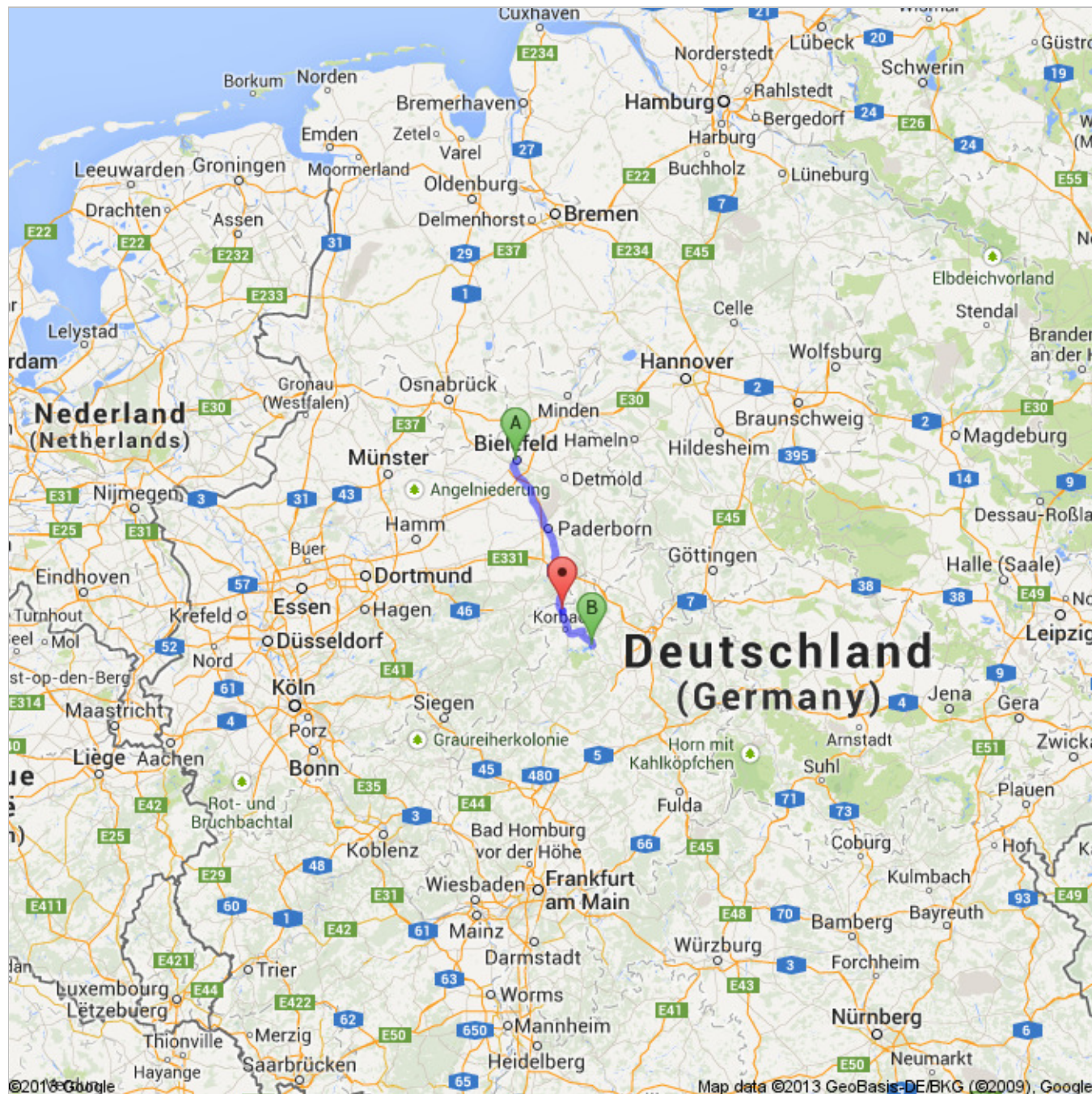
























**Route nach Waldeck**  
129 km – ca. 8 Stunden 19 Minuten



























Bielefeld






	1. Auf <b>Hagenbruchstraße</b> nach <b>Südwesten</b> Richtung <b>Goldstraße</b>	11 m weiter gesamt 11 m
	2. Links abbiegen auf <b>Goldstraße</b>	110 m weiter gesamt 120 m
	3. Rechts abbiegen auf <b>Obernstraße</b>	230 m weiter gesamt 350 m
	4. Nach rechts abbiegen, um auf <b>Obernstraße</b> zu bleiben	74 m weiter gesamt 450 m
	5. Links abbiegen auf <b>Artur-Ladebeck-Straße/B66</b> Ca. 2 Minuten	270 m weiter gesamt 700 m
	6. Links abbiegen auf <b>Kreuzstraße/B66</b> Ca. 48 Sekunden	75 m weiter gesamt 800 m
	7. Scharf rechts Richtung <b>Artur-Ladebeck-Straße</b>	45 m weiter gesamt 800 m
	8. Leicht links abbiegen auf <b>Artur-Ladebeck-Straße</b> Ca. 12 Minuten	2,7 km weiter gesamt 3,5 km
	9. Links abbiegen auf <b>Hauptstraße</b> Ca. 4 Minuten	850 m weiter gesamt 4,3 km
	10. Rechts abbiegen auf <b>Germanenstraße</b>	300 m weiter gesamt 4,6 km
	11. Links abbiegen auf <b>Stadtring</b> Ca. 2 Minuten	550 m weiter gesamt 5,2 km
	12. Leicht rechts abbiegen, um auf <b>Stadtring</b> zu bleiben Ca. 3 Minuten	650 m weiter gesamt 5,8 km
	13. Rechts abbiegen auf <b>Windelsbleicher Straße</b> Ca. 4 Minuten	1,3 km weiter gesamt 7,1 km
	14. Leicht rechts abbiegen, um auf <b>Windelsbleicher Straße</b> zu bleiben Ca. 2 Minuten	500 m weiter gesamt 7,6 km
	15. Leicht links abbiegen, um auf <b>Windelsbleicher Straße</b> zu bleiben Den Kreisverkehr passieren Ca. 5 Minuten	1,6 km weiter gesamt 9,3 km
	16. Leicht rechts abbiegen, um auf <b>Windelsbleicher Straße</b> zu bleiben	43 m weiter gesamt 9,3 km
	17. Links abbiegen auf <b>Buschkampstraße</b> Ca. 1 Minute	240 m weiter gesamt 9,5 km
	18. Rechts abbiegen auf <b>Krackser Straße</b> Ca. 11 Minuten	3,2 km weiter gesamt 12,8 km
	19. Leicht links abbiegen, um auf <b>Krackser Straße</b> zu bleiben	180 m weiter gesamt 12,9 km
	20. Weiter auf <b>Sender Straße</b> Ca. 9 Minuten	2,3 km weiter gesamt 15,2 km
	21. Leicht links abbiegen, um auf <b>Sender Straße</b> zu bleiben Ca. 58 Sekunden	300 m weiter gesamt 15,5 km
	22. Leicht links abbiegen, um auf <b>Sender Straße</b> zu bleiben	39 m weiter gesamt 15,5 km
	23. Weiter auf <b>Heideblümchenstraße</b> Den Kreisverkehr passieren Ca. 4 Minuten	1,1 km weiter gesamt 16,6 km























	24. Links abbiegen auf <b>Sender Straße</b> Ca. 3 Minuten	550 m weiter gesamt 17,1 km
	25. Leicht links abbiegen, um auf <b>Sender Straße</b> zu bleiben	140 m weiter gesamt 17,3 km
	26. Nach links abbiegen, um auf <b>Sender Straße</b> zu bleiben Ca. 2 Minuten	700 m weiter gesamt 18,0 km
	27. Scharf links auf <b>Schlossstraße</b>	11 m weiter gesamt 18,0 km
	28. Rechts abbiegen auf <b>Bahnhofstraße</b> Ca. 4 Minuten	1,1 km weiter gesamt 19,1 km
	29. Weiter auf <b>Kaunitzer Straße</b> Ca. 9 Minuten	2,7 km weiter gesamt 21,9 km
	30. Links abbiegen auf <b>Detmolder Straße</b> Ca. 1 Minute	190 m weiter gesamt 22,1 km
	31. Nach links abbiegen, um auf <b>Detmolder Straße</b> zu bleiben	140 m weiter gesamt 22,2 km
	32. Rechts abbiegen auf <b>Rieger Straße</b> Ca. 54 Sekunden	300 m weiter gesamt 22,5 km
	33. Nach rechts abbiegen, um auf <b>Rieger Straße</b> zu bleiben	10 m weiter gesamt 22,5 km
	34. Links abbiegen auf <b>Holter Straße</b> Ca. 4 Minuten	1,3 km weiter gesamt 23,8 km
	35. Rechts abbiegen auf <b>Hövelrieger Straße</b> Ca. 5 Minuten	1,4 km weiter gesamt 25,2 km
	36. Weiter geradeaus auf <b>Hövelrieger Straße</b> Ca. 11 Minuten	3,0 km weiter gesamt 28,2 km
	37. Rechts abbiegen auf <b>Bielefelder Straße</b> Ca. 1 Minute	280 m weiter gesamt 28,5 km
	38. Links abbiegen auf <b>Von-der-Recke-Straße</b> Ca. 2 Minuten	400 m weiter gesamt 28,9 km
	39. Rechts abbiegen auf <b>Raiffeisenstraße</b> Ca. 2 Minuten	500 m weiter gesamt 29,4 km
	40. Weiter auf <b>Staumühler Straße</b> Ca. 4 Minuten	1,2 km weiter gesamt 30,5 km
	41. Rechts abbiegen auf <b>Bentlakestraße</b> Ca. 4 Minuten	1,4 km weiter gesamt 31,9 km
	42. Rechts abbiegen auf <b>Klausheider Straße</b>	79 m weiter gesamt 32,0 km
	43. Links abbiegen auf <b>Salvatorstraße</b> Ca. 6 Minuten	1,7 km weiter gesamt 33,7 km
	44. Rechts abbiegen auf <b>Südstraße</b>	23 m weiter gesamt 33,7 km
	45. Links abbiegen auf <b>Bielefelder Straße</b> Ca. 3 Minuten	450 m weiter gesamt 34,1 km
	46. Leicht links abbiegen, um auf <b>Bielefelder Straße</b> zu bleiben Ca. 2 Minuten	550 m weiter gesamt 34,7 km
	47. Links halten und weiter Richtung <b>Bielefelder Straße</b> Ca. 1 Minute	260 m weiter gesamt 34,9 km
	48. Rechts Richtung <b>Bielefelder Straße</b> abbiegen	7 m weiter gesamt 34,9 km

	49. Links abbiegen auf <b>Bielefelder Straße</b> Ca. 3 Minuten	950 m weiter gesamt 35,9 km
	50. Leicht links abbiegen, um auf <b>Bielefelder Straße</b> zu bleiben Ca. 52 Sekunden	290 m weiter gesamt 36,2 km
	51. Leicht links abbiegen, um auf <b>Bielefelder Straße</b> zu bleiben	220 m weiter gesamt 36,4 km
	52. Rechts halten und weiter Richtung <b>Sennelagerstraße</b>	31 m weiter gesamt 36,4 km
	53. Links abbiegen auf <b>Sennelagerstraße</b>	8 m weiter gesamt 36,4 km
	54. Rechts abbiegen auf <b>Bielefelder Straße</b> Ca. 2 Minuten	500 m weiter gesamt 36,9 km
	55. Leicht rechts abbiegen, um auf <b>Bielefelder Straße</b> zu bleiben Ca. 2 Minuten	500 m weiter gesamt 37,4 km
	56. Leicht links abbiegen, um auf <b>Bielefelder Straße</b> zu bleiben Ca. 46 Sekunden	230 m weiter gesamt 37,6 km
	57. Leicht rechts abbiegen, um auf <b>Bielefelder Straße</b> zu bleiben Ca. 7 Minuten	2,1 km weiter gesamt 39,7 km
	58. Weiter auf <b>Residenzstraße</b>	180 m weiter gesamt 39,9 km
	59. Links abbiegen auf <b>Schloßstraße</b> Den Kreisverkehr passieren Ca. 3 Minuten	1,0 km weiter gesamt 40,9 km
	60. Weiter auf <b>Fürstenallee</b> Ca. 1 Minute	400 m weiter gesamt 41,3 km
	61. Leicht links abbiegen, um auf <b>Fürstenallee</b> zu bleiben	38 m weiter gesamt 41,3 km
	62. Rechts abbiegen auf <b>Heinz-Nixdorf-Ring</b>	8 m weiter gesamt 41,3 km
	63. Links abbiegen auf <b>Fürstenallee</b> Ca. 4 Minuten	1,2 km weiter gesamt 42,5 km
	64. Rechts abbiegen auf <b>Fürstenweg</b> Ca. 3 Minuten	1,0 km weiter gesamt 43,5 km
	65. Links abbiegen auf <b>Neuhäuser Straße</b> Ca. 2 Minuten	450 m weiter gesamt 43,9 km
	66. Rechts abbiegen auf <b>Friedrichstraße</b> Ca. 1 Minute	260 m weiter gesamt 44,2 km
	67. Leicht links abbiegen, um auf <b>Friedrichstraße</b> zu bleiben Ca. 1 Minute	350 m weiter gesamt 44,5 km
	68. Bei <b>Bahnhofstraße</b> links abbiegen	13 m weiter gesamt 44,5 km
	69. Geradeaus auf <b>Le-Mans-Wall</b> Ca. 54 Sekunden	65 m weiter gesamt 44,6 km
	70. Nach rechts abbiegen, um auf <b>Le-Mans-Wall</b> zu bleiben	62 m weiter gesamt 44,7 km
	71. Bei <b>Eckstraße</b> links abbiegen	24 m weiter gesamt 44,7 km
	72. Geradeaus auf <b>Ludwigstraße</b> Ca. 2 Minuten	350 m weiter gesamt 45,0 km

		gesamt 45,2 km
	74. Links abbiegen auf <b>Querweg</b> Ca. 6 Minuten	1,1 km weiter gesamt 46,3 km
	75. Rechts halten und weiter Richtung <b>Querweg</b> Ca. 2 Minuten	300 m weiter gesamt 46,6 km
	76. Rechts Richtung <b>Querweg</b> abbiegen	12 m weiter gesamt 46,6 km
	77. Links Richtung <b>Querweg</b> abbiegen	180 m weiter gesamt 46,8 km
	78. Links Richtung <b>Querweg</b> abbiegen	9 m weiter gesamt 46,8 km
	79. Links Richtung <b>Querweg</b> abbiegen	11 m weiter gesamt 46,8 km
	80. Leicht rechts abbiegen Richtung <b>Querweg</b>	200 m weiter gesamt 47,0 km
	81. Links Richtung <b>Querweg</b> abbiegen	9 m weiter gesamt 47,0 km
	82. Rechts Richtung <b>Querweg</b> abbiegen	5 m weiter gesamt 47,0 km
	83. Links Richtung <b>Querweg</b> abbiegen	22 m weiter gesamt 47,0 km
	84. Rechts abbiegen auf <b>Querweg</b> Ca. 9 Minuten	2,1 km weiter gesamt 49,1 km
	85. Links Richtung <b>Gembrisweg</b> abbiegen Ca. 3 Minuten	950 m weiter gesamt 50,0 km
	86. Geradeaus auf <b>Gembrisweg</b> Ca. 49 Sekunden	250 m weiter gesamt 50,3 km
	87. Rechts abbiegen auf <b>Husener Weg</b> Ca. 9 Minuten	1,8 km weiter gesamt 52,1 km
	88. Rechts abbiegen auf <b>K2</b>	21 m weiter gesamt 52,1 km
	89. Links abbiegen auf <b>Husener Weg</b> Ca. 4 Minuten	650 m weiter gesamt 52,8 km
	90. Nach rechts abbiegen, um auf <b>Husener Weg</b> zu bleiben Ca. 22 Minuten	5,1 km weiter gesamt 57,9 km
	91. Rechts abbiegen Ca. 3 Minuten	950 m weiter gesamt 58,8 km
	92. Links abbiegen Ca. 1 Minute	400 m weiter gesamt 59,2 km
	93. Rechts abbiegen	52 m weiter gesamt 59,3 km
	94. Links Richtung <b>Zum Hainberg</b> abbiegen Ca. 3 Minuten	900 m weiter gesamt 60,1 km
	95. Geradeaus auf <b>Zum Hainberg</b> Ca. 1 Minute	350 m weiter gesamt 60,5 km
	96. Weiter auf <b>Auf dem Ükern</b>	94 m weiter gesamt 60,5 km
	97. Links abbiegen auf <b>Am Spieker</b>	90 m weiter gesamt 60,6 km


	98. Weiter auf <b>Unterm Tigge</b>	55 m weiter gesamt 60,7 km
	99. Rechts abbiegen auf <b>Heierstraße</b> Ca. 4 Minuten	600 m weiter gesamt 61,3 km
	100. Weiter auf <b>Zum Mittelberg</b> Ca. 4 Minuten	650 m weiter gesamt 61,9 km
	101. Leicht links abbiegen auf <b>Verslohstraße</b> Ca. 7 Minuten	1,4 km weiter gesamt 63,4 km
	102. Leicht links abbiegen Ca. 3 Minuten	800 m weiter gesamt 64,2 km
	103. Rechts abbiegen Ca. 3 Minuten	650 m weiter gesamt 64,8 km
	104. Links abbiegen Ca. 1 Minute	300 m weiter gesamt 65,1 km
	105. Rechts Richtung <b>Attelner Weg</b> abbiegen Ca. 3 Minuten	850 m weiter gesamt 66,0 km
	106. Geradeaus auf <b>Attelner Weg</b> Ca. 3 Minuten	700 m weiter gesamt 66,7 km
	107. Rechts abbiegen auf <b>Fürstenberger Straße</b>	13 m weiter gesamt 66,7 km
	108. Weiter auf <b>L744</b> Ca. 2 Minuten	550 m weiter gesamt 67,3 km
	109. Links abbiegen Ca. 3 Minuten	750 m weiter gesamt 68,1 km
	110. Links abbiegen Ca. 1 Minute	350 m weiter gesamt 68,4 km
	111. Rechts abbiegen Ca. 5 Minuten	1,2 km weiter gesamt 69,6 km
	112. Links abbiegen Ca. 2 Minuten	750 m weiter gesamt 70,3 km
	113. Rechts Richtung <b>Antoniusstraße</b> abbiegen Ca. 22 Minuten	5,3 km weiter gesamt 75,6 km
	114. Geradeaus auf <b>Antoniusstraße</b> Ca. 1 Minute	190 m weiter gesamt 75,8 km
	115. Leicht links abbiegen auf <b>Zur Staubkequelle</b>	110 m weiter gesamt 75,9 km
	116. Rechts abbiegen auf <b>Zur Essenthoer Mühle</b>	16 m weiter gesamt 76,0 km
	117. Leicht links abbiegen auf <b>Zur Staubkequelle</b>	90 m weiter gesamt 76,0 km
	118. Links abbiegen auf <b>Im Graben</b> Ca. 47 Sekunden	220 m weiter gesamt 76,3 km
	119. Leicht rechts abbiegen Ca. 4 Minuten	700 m weiter gesamt 77,0 km
	120. Links abbiegen	100 m weiter gesamt 77,1 km
	121. Rechts abbiegen Ca. 4 Minuten	1,0 km weiter gesamt 78,0 km
	122. Rechts Richtung <b>Jahnstraße</b> abbiegen Ca. 5 Minuten	1,1 km weiter gesamt 79,1 km

	123. Geradeaus auf <b>Jahnstraße</b>	110 m weiter gesamt 79,2 km
	124. Nach rechts abbiegen, um auf <b>Jahnstraße</b> zu bleiben	79 m weiter gesamt 79,3 km
	125. Links abbiegen auf <b>Trift</b>	180 m weiter gesamt 79,5 km
	126. Links abbiegen auf <b>Gansauweg</b> Ca. 4 Minuten	1,1 km weiter gesamt 80,6 km
	127. Links abbiegen auf <b>Vincentiusstraße</b> <b>Für den öffentlichen Durchgang gesperrte Straße</b> Ca. 2 Minuten	500 m weiter gesamt 81,2 km
	128. Nach links abbiegen, um auf <b>Vincentiusstraße</b> zu bleiben Ca. 2 Minuten	350 m weiter gesamt 81,5 km
	129. Leicht links abbiegen Richtung <b>Lange Ricke</b> Ca. 1 Minute	400 m weiter gesamt 81,9 km
	130. Links abbiegen auf <b>Lange Ricke</b> Ca. 50 Sekunden	76 m weiter gesamt 82,0 km
	131. Rechts abbiegen auf <b>Lülingshecke</b> Ca. 2 Minuten	550 m weiter gesamt 82,5 km
	132. Rechts abbiegen auf <b>Giershagener Straße</b> Ca. 4 Minuten	800 m weiter gesamt 83,3 km
	133. Weiter auf <b>K74</b> Ca. 11 Minuten	3,0 km weiter gesamt 86,4 km
	134. Rechts abbiegen auf <b>Papenstraße</b> Ca. 2 Minuten	500 m weiter gesamt 86,8 km
	135. Links abbiegen auf <b>Adorfer Weg</b> Ca. 8 Minuten	1,9 km weiter gesamt 88,7 km
	136. Links abbiegen Ca. 3 Minuten	850 m weiter gesamt 89,6 km
	137. Links Richtung <b>Im Meer</b> abbiegen Ca. 4 Minuten	1,3 km weiter gesamt 90,9 km
	138. Geradeaus auf <b>Im Meer</b> Ca. 5 Minuten	1,2 km weiter gesamt 92,1 km
	139. Links abbiegen Ca. 2 Minuten	750 m weiter gesamt 92,8 km
	140. Rechts Richtung <b>K75</b> abbiegen Ca. 2 Minuten	600 m weiter gesamt 93,5 km
	141. Geradeaus auf <b>K75</b> Ca. 4 Minuten	950 m weiter gesamt 94,4 km
	142. Rechts abbiegen Ca. 1 Minute	400 m weiter gesamt 94,8 km
	143. Bei <b>Zollhaus</b> links abbiegen Ca. 16 Minuten	3,8 km weiter gesamt 98,6 km
	144. Scharf links	130 m weiter gesamt 98,7 km
	145. Rechts abbiegen Ca. 1 Minute	250 m weiter gesamt 99,0 km
	146. Links abbiegen	160 m weiter gesamt 99,1 km

	Ca. 1 Minute	gesamt 99,4 km
	148. Rechts Richtung <b>Zum Apenberg</b> abbiegen Ca. 2 Minuten	600 m weiter gesamt 100,0 km
	149. Geradeaus auf <b>Zum Apenberg</b>	180 m weiter gesamt 100 km
	150. Rechts abbiegen auf <b>Auf dem Berge</b> Ca. 2 Minuten	240 m weiter gesamt 100 km
	151. Leicht links abbiegen auf <b>Am Steuken</b> Ca. 7 Minuten	2,1 km weiter gesamt 102 km
	152. Links abbiegen	230 m weiter gesamt 103 km
	153. Leicht rechts abbiegen Richtung <b>Elfringhäuser Weg</b> Ca. 8 Minuten	1,7 km weiter gesamt 104 km
	154. Geradeaus auf <b>Elfringhäuser Weg</b> Ca. 2 Minuten	650 m weiter gesamt 105 km
	155. Links abbiegen auf <b>Waltershäuser Straße</b> Ca. 59 Sekunden	300 m weiter gesamt 105 km
	156. Rechts abbiegen auf <b>Arolser Landstraße</b> Ca. 49 Sekunden	150 m weiter gesamt 106 km
	157. Links abbiegen auf <b>Auf Lülingskreuz</b> Ca. 4 Minuten	1,2 km weiter gesamt 107 km
	158. Links abbiegen auf <b>Strother Straße</b> Ca. 3 Minuten	550 m weiter gesamt 107 km
	159. Rechts abbiegen Ca. 3 Minuten	900 m weiter gesamt 108 km
	160. Rechts abbiegen	58 m weiter gesamt 108 km
	161. Links abbiegen Ca. 2 Minuten	500 m weiter gesamt 109 km
	162. Links Richtung <b>Wildunger Landstraße</b> abbiegen Ca. 1 Minute	700 m weiter gesamt 109 km
	163. Links abbiegen auf <b>Wildunger Landstraße</b> Ca. 1 Minute	400 m weiter gesamt 110 km
	164. Rechts abbiegen auf <b>Am Melm</b>	88 m weiter gesamt 110 km
	165. Links abbiegen Ca. 42 Minuten	11,6 km weiter gesamt 122 km
	166. Rechts abbiegen	62 m weiter gesamt 122 km
	167. Bei <b>Wildunger Straße/B485</b> links abbiegen Ca. 1 Minute	300 m weiter gesamt 122 km
	168. Links abbiegen Ca. 8 Minuten	2,5 km weiter gesamt 124 km
	169. Rechts abbiegen Ca. 3 Minuten	350 m weiter gesamt 125 km
	170. Scharf links Ca. 4 Minuten	500 m weiter gesamt 125 km
	171. Links abbiegen Ca. 1 Minute	190 m weiter gesamt 125 km



- |   |   |                                |
|---|---|--------------------------------|
|  | 172. Rechts Richtung <b>Domänenweg</b> abbiegen<br>Ca. 6 Minuten      | 1,8 km weiter<br>gesamt 127 km |
|   | 173. Geradeaus auf <b>Domänenweg</b><br>Ca. 2 Minuten                 | 700 m weiter<br>gesamt 128 km  |
|  | 174. Rechts abbiegen auf <b>Sachsenhäuser Straße</b><br>Ca. 2 Minuten | 350 m weiter<br>gesamt 128 km  |
|  | 175. Links abbiegen auf <b>Im Kump</b><br>Ca. 2 Minuten               | 250 m weiter<br>gesamt 129 km  |

 Waldeck

Diese Angaben dienen nur zu Planungszwecken. Es ist möglich, dass die Verkehrsverhältnisse aufgrund von Baustellen, Verkehr, Wetter oder anderen Faktoren von den hier dargestellten Vorschlägen abweichen. Sie sollten daher Ihre Reise entsprechend planen und alle Verkehrsschilder oder Hinweise bezüglich Ihrer Route beachten.

Kartendaten © 2013 GeoBasis-DE/BKG (©2009), Google

Die Route stimmt nicht? Bitte suchen Sie Ihre Route auf [maps.google.de](https://maps.google.de) und klicken Sie unten links auf "Problem melden".