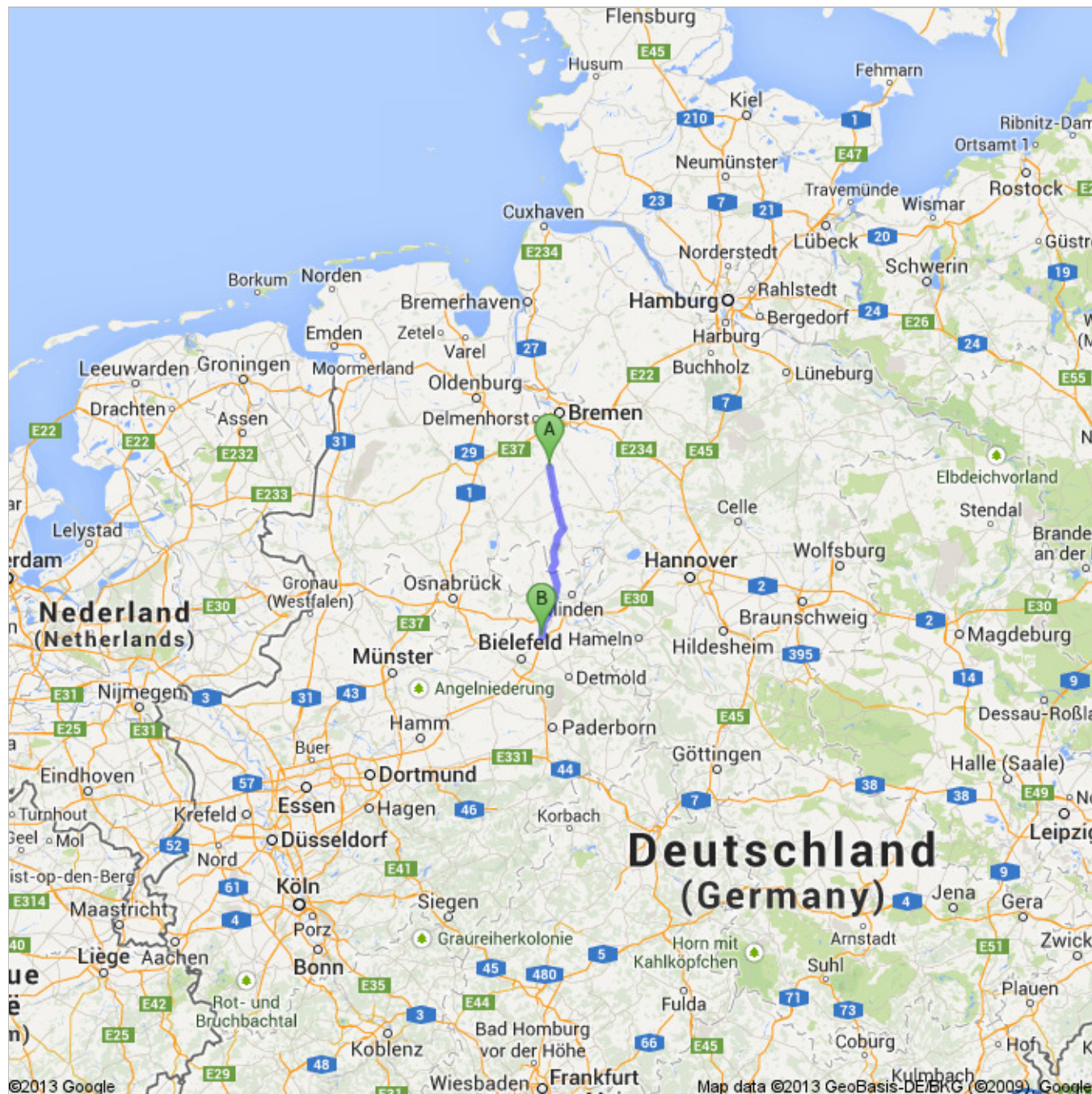



































Route nach Herford
96,4 km – ca. 5 Stunden 27 Minuten






 Bassum

	1. Auf Syker Straße nach Nordosten	20 m weiter gesamt 20 m
	2. Im Kreisverkehr erste Ausfahrt (Lange Wand) nehmen Ca. 2 Minuten	500 m weiter gesamt 500 m
	3. Rechts abbiegen auf Bahnhofstraße Ca. 1 Minute	280 m weiter gesamt 800 m
	4. Links abbiegen auf Eschenhäuser Straße Ca. 1 Minute	300 m weiter gesamt 1,1 km
	5. Rechts Richtung Eschenhäuser Straße abbiegen	150 m weiter gesamt 1,2 km
	6. Rechts abbiegen auf Eschenhäuser Straße	190 m weiter gesamt 1,4 km
	7. Nach rechts abbiegen, um auf Eschenhäuser Straße zu bleiben Ca. 46 Sekunden	140 m weiter gesamt 1,6 km
	8. Weiter auf Eschenhausen	220 m weiter gesamt 1,8 km
	9. Rechts Richtung Eschenhausen abbiegen Ca. 2 Minuten	800 m weiter gesamt 2,6 km
	10. Rechts abbiegen auf Eschenhausen	27 m weiter gesamt 2,6 km
	11. Links abbiegen auf Sulinger Landstraße/B61 Weiter auf B61 Ca. 54 Minuten	17,2 km weiter gesamt 19,8 km
	12. Rechts abbiegen auf Herelse	190 m weiter gesamt 20,0 km
	13. Links abbiegen auf Heerweg Ca. 6 Minuten	2,1 km weiter gesamt 22,0 km
	14. Geradeaus auf Vorwerk Ca. 6 Minuten	1,6 km weiter gesamt 23,6 km
	15. Weiter auf Bockhorn Ca. 2 Minuten	700 m weiter gesamt 24,4 km
	16. Links abbiegen auf Schlahe Ca. 4 Minuten	1,4 km weiter gesamt 25,8 km
	17. Rechts abbiegen auf B61 Ca. 19 Minuten	6,1 km weiter gesamt 31,8 km
	18. Leicht links abbiegen auf Barenburger Straße/B61	180 m weiter gesamt 32,0 km
	19. Leicht rechts abbiegen, um auf Barenburger Straße/B61 zu bleiben Weiter auf B61 Ca. 45 Sekunden	200 m weiter gesamt 32,2 km
	20. Leicht rechts abbiegen Richtung Steyerberger Straße Ca. 2 Minuten	600 m weiter gesamt 32,8 km
	21. Links Richtung Steyerberger Straße abbiegen	24 m weiter gesamt 32,9 km
	22. Rechts abbiegen auf Steyerberger Straße Ca. 5 Minuten	1,3 km weiter gesamt 34,2 km
	23. Weiter auf Kirchdorfer Straße Ca. 4 Minuten	1,3 km weiter gesamt 35,5 km

	24. Weiter auf Holzhauser Straße Ca. 5 Minuten	1,4 km weiter gesamt 36,9 km
	25. Weiter auf Holzhausen Ca. 3 Minuten	800 m weiter gesamt 37,7 km
	26. Weiter auf Ströher Straße	180 m weiter gesamt 37,9 km
	27. Weiter auf L349 Ca. 3 Minuten	900 m weiter gesamt 38,8 km
	28. Links abbiegen auf Zum Hespeloh Ca. 7 Minuten	2,2 km weiter gesamt 41,0 km
	29. Geradeaus auf Darlaten Ca. 6 Minuten	1,5 km weiter gesamt 42,5 km
	30. Rechts abbiegen Ca. 8 Minuten	2,6 km weiter gesamt 45,1 km
	31. Links Richtung Hövels abbiegen Ca. 5 Minuten	1,7 km weiter gesamt 46,7 km
	32. Geradeaus auf Hövels Ca. 2 Minuten	600 m weiter gesamt 47,3 km
	33. Nach rechts abbiegen, um auf Hövels zu bleiben Ca. 1 Minute	350 m weiter gesamt 47,7 km
	34. Links abbiegen auf Osterloher Straße Ca. 4 Minuten	1,3 km weiter gesamt 49,0 km
	35. Nach rechts abbiegen, um auf Osterloher Straße zu bleiben Ca. 4 Minuten	1,2 km weiter gesamt 50,2 km
	36. Weiter auf Kurze Straße Ca. 1 Minute	450 m weiter gesamt 50,6 km
	37. Links abbiegen auf Märendamm Ca. 1 Minute	260 m weiter gesamt 50,9 km
	38. Rechts abbiegen auf Heidhausen Ca. 6 Minuten	1,8 km weiter gesamt 52,7 km
	39. Rechts Richtung Zum Bramkamp abbiegen Ca. 2 Minuten	750 m weiter gesamt 53,5 km
	40. Geradeaus auf Zum Bramkamp Ca. 3 Minuten	800 m weiter gesamt 54,3 km
	41. Rechts abbiegen auf Unter den Eichen Ca. 2 Minuten	500 m weiter gesamt 54,8 km
	42. Links abbiegen auf Bramkämper Brink	170 m weiter gesamt 55,0 km
	43. Rechts abbiegen auf Zum Brink Ca. 2 Minuten	550 m weiter gesamt 55,5 km
	44. Rechts abbiegen auf Bohnhorster Straße Ca. 1 Minute	250 m weiter gesamt 55,8 km
	45. Weiter auf Hauptstraße Ca. 3 Minuten	700 m weiter gesamt 56,5 km
	46. Links abbiegen auf Branner Weg Ca. 12 Minuten	3,4 km weiter gesamt 59,9 km
	47. Weiter auf Am Kompostwerk Ca. 4 Minuten	1,0 km weiter gesamt 60,9 km
	48. Weiter auf Laveloher Weg Ca. 14 Minuten	4,0 km weiter gesamt 64,9 km

	49. Nach rechts abbiegen, um auf Laveloher Weg zu bleiben Ca. 5 Minuten	1,7 km weiter gesamt 66,6 km
	50. Links abbiegen auf Grefte Ca. 1 Minute	280 m weiter gesamt 66,9 km
	51. Rechts abbiegen auf Nordhemmer Straße Ca. 4 Minuten	1,0 km weiter gesamt 67,9 km
	52. Links abbiegen auf Mindener Straße Ca. 1 Minute	130 m weiter gesamt 68,0 km
	53. Rechts abbiegen auf Mühlenheide Ca. 2 Minuten	500 m weiter gesamt 68,5 km
	54. Rechts abbiegen auf Südhemmer Heide	95 m weiter gesamt 68,6 km
	55. Links halten und weiter Richtung Südhemmer Weg Ca. 45 Sekunden	240 m weiter gesamt 68,9 km
	56. Weiter auf Südhemmer Weg Ca. 6 Minuten	1,8 km weiter gesamt 70,6 km
	57. Links abbiegen auf Höfen Ca. 55 Sekunden	290 m weiter gesamt 70,9 km
	58. Nach rechts abbiegen, um auf Höfen zu bleiben Ca. 2 Minuten	550 m weiter gesamt 71,5 km
	59. Weiter auf Schulstraße Ca. 1 Minute	250 m weiter gesamt 71,7 km
	60. Links abbiegen auf Erdbrügge Ca. 1 Minute	500 m weiter gesamt 72,2 km
	61. Rechts abbiegen auf Köhlerholz Ca. 2 Minuten	700 m weiter gesamt 72,9 km
	62. Nach rechts abbiegen, um auf Köhlerholz zu bleiben Ca. 2 Minuten	450 m weiter gesamt 73,4 km
	63. Weiter auf Elfter Straße Ca. 4 Minuten	850 m weiter gesamt 74,2 km
	64. Rechts abbiegen auf Hauptstraße	90 m weiter gesamt 74,3 km
	65. Links abbiegen auf Wallücke Ca. 5 Minuten	800 m weiter gesamt 75,1 km
	66. Rechts abbiegen auf Am Buchenberg	110 m weiter gesamt 75,2 km
	67. Weiter auf Auf der Wallücke Ca. 2 Minuten	600 m weiter gesamt 75,8 km
	68. Weiter auf Mindener Straße Ca. 52 Sekunden	400 m weiter gesamt 76,2 km
	69. Links abbiegen auf Wulferdingsener Straße Ca. 1 Minute	280 m weiter gesamt 76,5 km
	70. Weiter auf Siedinghausener Straße Ca. 5 Minuten	1,8 km weiter gesamt 78,3 km
	71. Weiter auf Halsterner Straße Ca. 2 Minuten	400 m weiter gesamt 78,7 km
	72. Links abbiegen auf Besebrucher Straße Ca. 7 Minuten	1,8 km weiter gesamt 80,5 km
	73. Weiter auf Bergkirchener Straße Ca. 10 Minuten	3,0 km weiter gesamt 83,4 km

	74. Links abbiegen auf Werster Straße Ca. 53 Sekunden	27 m weiter gesamt 83,5 km
	75. Rechts abbiegen auf Zeißstraße Ca. 1 Minute	500 m weiter gesamt 84,0 km
	76. Rechts abbiegen auf Am Fichtensee Ca. 2 Minuten	550 m weiter gesamt 84,5 km
	77. Rechts Richtung Albert-Schweitzer-Straße abbiegen	190 m weiter gesamt 84,7 km
	78. Geradeaus auf Albert-Schweitzer-Straße	110 m weiter gesamt 84,8 km
	79. Nach links abbiegen, um auf Albert-Schweitzer-Straße zu bleiben	150 m weiter gesamt 85,0 km
	80. Rechts abbiegen Ca. 1 Minute	400 m weiter gesamt 85,4 km
	81. Links Richtung Schützenstraße abbiegen Ca. 2 Minuten	600 m weiter gesamt 85,9 km
	82. Links abbiegen auf Schützenstraße Ca. 1 Minute	150 m weiter gesamt 86,1 km
	83. Im Kreisverkehr erste Ausfahrt (Bünder Straße) nehmen Ca. 6 Minuten	1,7 km weiter gesamt 87,8 km
	84. Weiter auf Herforder Straße Ca. 10 Minuten	2,7 km weiter gesamt 90,4 km
	85. Weiter auf Löhner Straße Ca. 12 Minuten	3,2 km weiter gesamt 93,6 km
	86. Links abbiegen auf Eimterstraße Ca. 8 Minuten	2,1 km weiter gesamt 95,8 km
	87. Bei Hansastraße links abbiegen	10 m weiter gesamt 95,8 km
	88. Rechts abbiegen auf Mindener Straße Ca. 2 Minuten	350 m weiter gesamt 96,1 km
	89. Links abbiegen auf Jahnstraße Ca. 1 Minute	150 m weiter gesamt 96,3 km
	90. Nach links abbiegen, um auf Jahnstraße zu bleiben	49 m weiter gesamt 96,3 km
	91. Nach links abbiegen, um auf Jahnstraße zu bleiben	88 m weiter gesamt 96,4 km



Diese Angaben dienen nur zu Planungszwecken. Es ist möglich, dass die Verkehrsverhältnisse aufgrund von Baustellen, Verkehr, Wetter oder anderen Faktoren von den hier dargestellten Vorschlägen abweichen. Sie sollten daher Ihre Reise entsprechend planen und alle Verkehrsschilder oder Hinweise bezüglich Ihrer Route beachten.

Kartendaten © 2013 GeoBasis-DE/BKG (©2009), Google

Die Route stimmt nicht? Bitte suchen Sie Ihre Route auf maps.google.de und klicken Sie unten links auf "Problem melden".