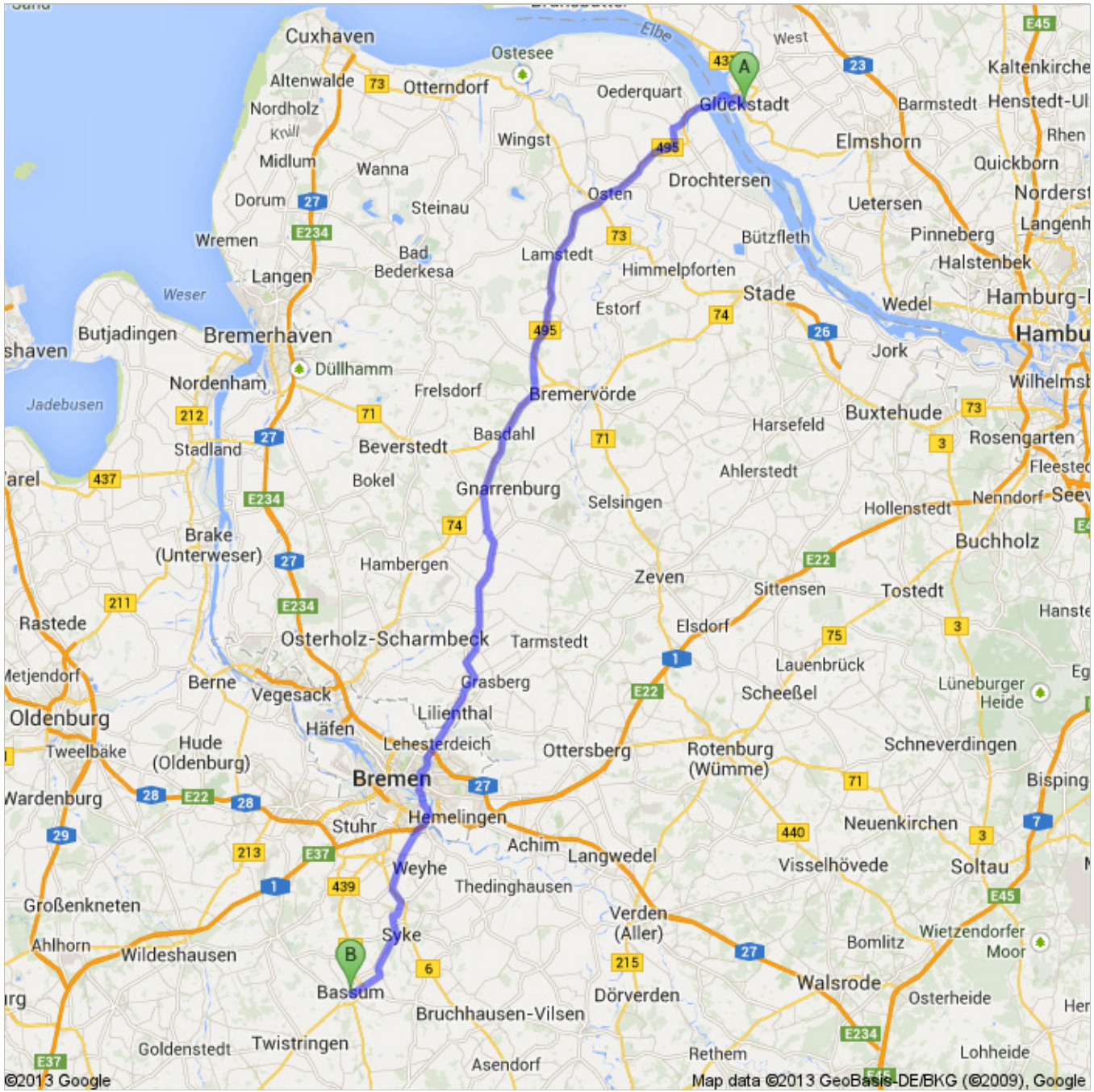





































**Route nach Bassum**  
137 km – ca. 7 Stunden 50 Minuten



 Glückstadt


	1. Nach <b>Nordwesten</b>	100 m weiter gesamt 100 m
	2. Links Richtung <b>Janssenweg</b> abbiegen	110 m weiter gesamt 210 m
	3. Links abbiegen auf <b>Janssenweg</b> Ca. 2 Minuten	350 m weiter gesamt 550 m
	4. Im Kreisverkehr <b>zweite</b> Ausfahrt ( <b>Molenkiekergang</b> ) nehmen	130 m weiter gesamt 650 m
	5. Rechts abbiegen	89 m weiter gesamt 750 m
	6. Bei <b>Pödderstieg</b> rechts abbiegen Ca. 2 Minuten	500 m weiter gesamt 1,2 km
	7. Links abbiegen	160 m weiter gesamt 1,4 km
	8. Links Richtung <b>Fähranleger/B495</b> abbiegen	75 m weiter gesamt 1,5 km
	9. Rechts Richtung <b>Fähranleger/B495</b> abbiegen Ca. 1 Minute	400 m weiter gesamt 1,9 km
	10. Links Richtung <b>Fähranleger/B495</b> abbiegen	58 m weiter gesamt 1,9 km
	11. Rechts Richtung <b>Fähranleger/B495</b> abbiegen	30 m weiter gesamt 2,0 km
	12. Links abbiegen auf <b>Fähranleger/B495</b> Ca. 2 Minuten	600 m weiter gesamt 2,6 km
	13. Rechts abbiegen auf <b>Fähranleger/B495</b>	56 m weiter gesamt 2,6 km
	14. Fähre <b>Wischhafen - Glückstadt</b> in Richtung Wischhafen nehmen Ca. 32 Minuten	5,1 km weiter gesamt 7,8 km
	15. Geradeaus auf <b>Glückstädter Straße/B495</b> Ca. 4 Minuten	1,4 km weiter gesamt 9,1 km
	16. Links abbiegen auf <b>Stader Straße/B495</b> Ca. 5 Minuten	1,2 km weiter gesamt 10,4 km
	17. Rechts abbiegen auf <b>Moorchaussee</b> Ca. 5 Minuten	1,6 km weiter gesamt 12,0 km
	18. Links abbiegen auf <b>Birkenstraße</b> Ca. 8 Minuten	2,5 km weiter gesamt 14,4 km
	19. Rechts abbiegen auf <b>Ostener Straße/B495</b> Weiter auf B495 Ca. 30 Minuten	9,6 km weiter gesamt 24,0 km
	20. Leicht links abbiegen, um auf <b>B495</b> zu bleiben Ca. 6 Minuten	1,8 km weiter gesamt 25,8 km
	21. Leicht links abbiegen auf <b>Lamstedter Straße/B495</b> Ca. 10 Minuten	3,0 km weiter gesamt 28,9 km
	22. Leicht links abbiegen, um auf <b>Lamstedter Straße/B495</b> zu bleiben Weiter auf B495 Ca. 23 Minuten	6,5 km weiter gesamt 35,4 km
	23. Leicht links abbiegen auf <b>Bremervörder Straße/B495</b> Weiter auf B495 Ca. 40 Minuten	11,9 km weiter gesamt 47,3 km

	24. Rechts abbiegen auf <b>Alter Kirchweg</b> Ca. 13 Minuten	4,3 km weiter gesamt 51,6 km
	25. Rechts abbiegen auf <b>B71</b> Ca. 1 Minute	400 m weiter gesamt 52,0 km
	26. Leicht links abbiegen auf <b>An der Chaussee/B71/B74</b> Weiter auf B71/B74 Ca. 16 Minuten	4,5 km weiter gesamt 56,5 km
	27. Leicht links abbiegen auf <b>Bremervörder Straße/B71</b> Ca. 5 Minuten	1,5 km weiter gesamt 58,0 km
	28. Links abbiegen auf <b>Bremer Straße/B74</b> Weiter auf B74 Ca. 12 Minuten	3,2 km weiter gesamt 61,1 km
	29. Links halten und weiter Richtung <b>Bremervörder Straße</b> Ca. 9 Minuten	3,1 km weiter gesamt 64,2 km
	30. Leicht links abbiegen auf <b>Bremervörder Straße/B74</b> Ca. 5 Minuten	1,2 km weiter gesamt 65,5 km
	31. Links abbiegen auf <b>Portenstraße</b> Ca. 5 Minuten	1,7 km weiter gesamt 67,2 km
	32. Weiter auf <b>Heidelbergweg</b> Ca. 2 Minuten	550 m weiter gesamt 67,8 km
	33. Weiter auf <b>Kuhstedtermoor</b> Ca. 7 Minuten	2,2 km weiter gesamt 69,9 km
	34. Links abbiegen auf <b>Gummistraße</b> Ca. 2 Minuten	500 m weiter gesamt 70,5 km
	35. Rechts abbiegen auf <b>An der Kreuzkuhle</b> Ca. 2 Minuten	350 m weiter gesamt 70,8 km
	36. Weiter auf <b>Nordsoder Damm</b> Ca. 2 Minuten	800 m weiter gesamt 71,6 km
	37. Rechts abbiegen auf <b>Nordsoder Straße</b> Ca. 7 Minuten	2,1 km weiter gesamt 73,7 km
	38. Weiter auf <b>L165</b> Ca. 20 Minuten	6,3 km weiter gesamt 80,0 km
	39. Rechts halten und weiter Richtung <b>Neu Sankt Jürgener Straße</b>	170 m weiter gesamt 80,1 km
	40. Bei <b>Teufelsmoorstraße</b> links abbiegen	8 m weiter gesamt 80,2 km
	41. Rechts abbiegen auf <b>Neu Sankt Jürgener Straße</b> Ca. 2 Minuten	300 m weiter gesamt 80,5 km
	42. Leicht links abbiegen, um auf <b>Neu Sankt Jürgener Straße</b> zu bleiben Ca. 3 Minuten	700 m weiter gesamt 81,2 km
	43. Weiter auf <b>Mevenstedter Straße</b> Ca. 5 Minuten	1,8 km weiter gesamt 83,0 km
	44. Leicht links abbiegen, um auf <b>Mevenstedter Straße</b> zu bleiben	160 m weiter gesamt 83,1 km
	45. Links abbiegen auf <b>Schlußdorfer Straße</b> Ca. 50 Sekunden	150 m weiter gesamt 83,3 km
	46. Rechts abbiegen auf <b>Bergedorfer Straße</b> Ca. 12 Minuten	3,9 km weiter gesamt 87,1 km
	47. Leicht links abbiegen, um auf <b>Bergedorfer Straße</b> zu bleiben	47 m weiter gesamt 87,2 km

	48. Links abbiegen auf <b>Worphauer Landstraße</b> Ca. 8 Minuten	2,2 km weiter gesamt 89,4 km
	49. Rechts abbiegen auf <b>Graspad</b> Ca. 6 Minuten	2,1 km weiter gesamt 91,5 km
	50. Links abbiegen auf <b>Kleinmoorer Dorfstraße</b>	91 m weiter gesamt 91,6 km
	51. Nach rechts abbiegen, um auf <b>Kleinmoorer Dorfstraße</b> zu bleiben Ca. 53 Sekunden	300 m weiter gesamt 91,9 km
	52. Links abbiegen auf <b>Klostermoorer Straße</b> Ca. 3 Minuten	600 m weiter gesamt 92,5 km
	53. Leicht rechts abbiegen auf <b>Moorhauser Landstraße</b> Ca. 8 Minuten	2,5 km weiter gesamt 95,0 km
	54. Rechts abbiegen auf <b>Hauptstraße</b> Ca. 5 Minuten	1,5 km weiter gesamt 96,5 km
	55. Rechts abbiegen auf <b>Dr.-Hünerhoff-Straße</b>	22 m weiter gesamt 96,6 km
	56. Links abbiegen auf <b>Truperdeich</b> Ca. 1 Minute	350 m weiter gesamt 96,9 km
	57. Links Richtung <b>Helmer</b> abbiegen Ca. 13 Minuten	4,0 km weiter gesamt 101 km
	58. Geradeaus auf <b>Helmer</b>	170 m weiter gesamt 101 km
	59. Rechts Richtung <b>Millstätter Straße</b> abbiegen	78 m weiter gesamt 101 km
	60. Links abbiegen auf <b>Millstätter Straße</b> Ca. 1 Minute	400 m weiter gesamt 102 km
	61. Links abbiegen auf <b>Achterstraße</b> Ca. 2 Minuten	400 m weiter gesamt 102 km
	62. Rechts abbiegen auf <b>Riensberger Straße</b> Ca. 2 Minuten	600 m weiter gesamt 103 km
	63. Links abbiegen auf <b>Unter den Eichen</b>	260 m weiter gesamt 103 km
	64. Rechts abbiegen auf <b>Schwachhauser Heerstraße</b> Ca. 4 Minuten	1,1 km weiter gesamt 104 km
	65. Links abbiegen auf <b>Kirchbachstraße</b> Ca. 2 Minuten	500 m weiter gesamt 104 km
	66. Leicht rechts abbiegen, um auf <b>Kirchbachstraße</b> zu bleiben Ca. 2 Minuten	750 m weiter gesamt 105 km
	67. Weiter auf <b>Stader Straße</b> Ca. 5 Minuten	1,2 km weiter gesamt 106 km
	68. Links abbiegen auf <b>Osterdeich</b> Ca. 2 Minuten	400 m weiter gesamt 107 km
	69. Rechts abbiegen auf <b>Hastedter Brückenstraße</b> Ca. 2 Minuten	500 m weiter gesamt 107 km
	70. Weiter auf <b>Karl-Carstens-Brücke</b> Ca. 2 Minuten	600 m weiter gesamt 108 km
	71. Links abbiegen	56 m weiter gesamt 108 km
	72. Links abbiegen	7 m weiter gesamt 108 km

	73. Rechts abbiegen Ca. 6 Minuten	2,1 km weiter gesamt 110 km
	74. Leicht rechts abbiegen	45 m weiter gesamt 110 km
	75. Links Richtung <b>Korbhauser Weg</b> abbiegen Ca. 2 Minuten	850 m weiter gesamt 111 km
	76. Leicht rechts abbiegen auf <b>Korbhauser Weg</b> Ca. 1 Minute	350 m weiter gesamt 111 km
	77. Links Richtung <b>Torndiek</b> abbiegen Ca. 2 Minuten	650 m weiter gesamt 112 km
	78. Geradeaus auf <b>Torndiek</b> <b>Für den öffentlichen Durchgang gesperrte Straße</b> Ca. 53 Sekunden	140 m weiter gesamt 112 km
	79. Links abbiegen auf <b>Vorwiese</b> Ca. 1 Minute	450 m weiter gesamt 112 km
	80. Nach links abbiegen, um auf <b>Vorwiese</b> zu bleiben Ca. 6 Minuten	2,2 km weiter gesamt 115 km
	81. Weiter auf <b>Weidenstraße</b> Ca. 1 Minute	350 m weiter gesamt 115 km
	82. Weiter auf <b>An der Weide</b> Ca. 2 Minuten	750 m weiter gesamt 116 km
	83. Nach rechts abbiegen, um auf <b>An der Weide</b> zu bleiben Ca. 2 Minuten	500 m weiter gesamt 116 km
	84. Links abbiegen auf <b>Leester Straße</b> Ca. 3 Minuten	800 m weiter gesamt 117 km
	85. Leicht links abbiegen auf <b>Alte Poststraße/Hauptstraße</b> Ca. 55 Sekunden	39 m weiter gesamt 117 km
	86. Rechts abbiegen auf <b>Leester Straße</b> Ca. 2 Minuten	650 m weiter gesamt 118 km
	87. Weiter auf <b>Melchiorshäuser Straße</b> Ca. 7 Minuten	2,4 km weiter gesamt 120 km
	88. Rechts halten und weiter Richtung <b>Syker Straße/B6</b>	52 m weiter gesamt 120 km
	89. Links abbiegen auf <b>Syker Straße/B6</b> Weiter auf B6 Ca. 3 Minuten	1,1 km weiter gesamt 121 km
	90. Rechts abbiegen auf <b>Bremer Straße</b> Ca. 3 Minuten	1,0 km weiter gesamt 122 km
	91. Rechts abbiegen auf <b>Am Goldberg</b> Ca. 1 Minute	500 m weiter gesamt 123 km
	92. Nach links abbiegen, um auf <b>Am Goldberg</b> zu bleiben	140 m weiter gesamt 123 km
	93. Rechts abbiegen auf <b>Am Dorfrand</b> Ca. 2 Minuten	500 m weiter gesamt 124 km
	94. Weiter auf <b>Am Bahndamm</b> Ca. 2 Minuten	550 m weiter gesamt 124 km
	95. Rechts abbiegen Ca. 2 Minuten	600 m weiter gesamt 125 km
	96. Links Richtung <b>Am Ristedter Weg</b> abbiegen Ca. 4 Minuten	1,2 km weiter gesamt 126 km

	97. Rechts abbiegen auf <b>Am Ristedter Weg</b> Ca. 3 Minuten	900 m weiter gesamt 127 km
	98. Weiter auf <b>Am Winklerfelde</b> Ca. 1 Minute	500 m weiter gesamt 127 km
	99. Rechts abbiegen auf <b>Bassumer Landstraße</b> Ca. 11 Minuten	2,9 km weiter gesamt 130 km
	100. Weiter auf <b>Bassumer Straße</b> Ca. 5 Minuten	1,6 km weiter gesamt 132 km
	101. Links abbiegen auf <b>Dorfstraße</b> Ca. 2 Minuten	650 m weiter gesamt 132 km
	102. Rechts abbiegen auf <b>Am Finkenbach</b>	33 m weiter gesamt 132 km
	103. Nach links abbiegen, um auf <b>Am Finkenbach</b> zu bleiben	230 m weiter gesamt 133 km
	104. Rechts abbiegen auf <b>Kirchweg</b>	110 m weiter gesamt 133 km
	105. Nach links abbiegen, um auf <b>Kirchweg</b> zu bleiben Ca. 7 Minuten	2,3 km weiter gesamt 135 km
	106. Weiter auf <b>Bramstedter Kirchweg</b> Ca. 6 Minuten	1,9 km weiter gesamt 137 km
	107. Rechts abbiegen auf <b>Lange Wand</b>	180 m weiter gesamt 137 km
	108. Im Kreisverkehr <b> dritte</b> Ausfahrt ( <b>Syker Straße</b> ) nehmen	64 m weiter gesamt 137 km



Bassum

Diese Angaben dienen nur zu Planungszwecken. Es ist möglich, dass die Verkehrsverhältnisse aufgrund von Baustellen, Verkehr, Wetter oder anderen Faktoren von den hier dargestellten Vorschlägen abweichen. Sie sollten daher Ihre Reise entsprechend planen und alle Verkehrsschilder oder Hinweise bezüglich Ihrer Route beachten.

Kartendaten © 2013 GeoBasis-DE/BKG (©2009), Google

Die Route stimmte nicht? Bitte suchen Sie Ihre Route auf [maps.google.de](https://maps.google.de) und klicken Sie unten links auf "Problem melden".