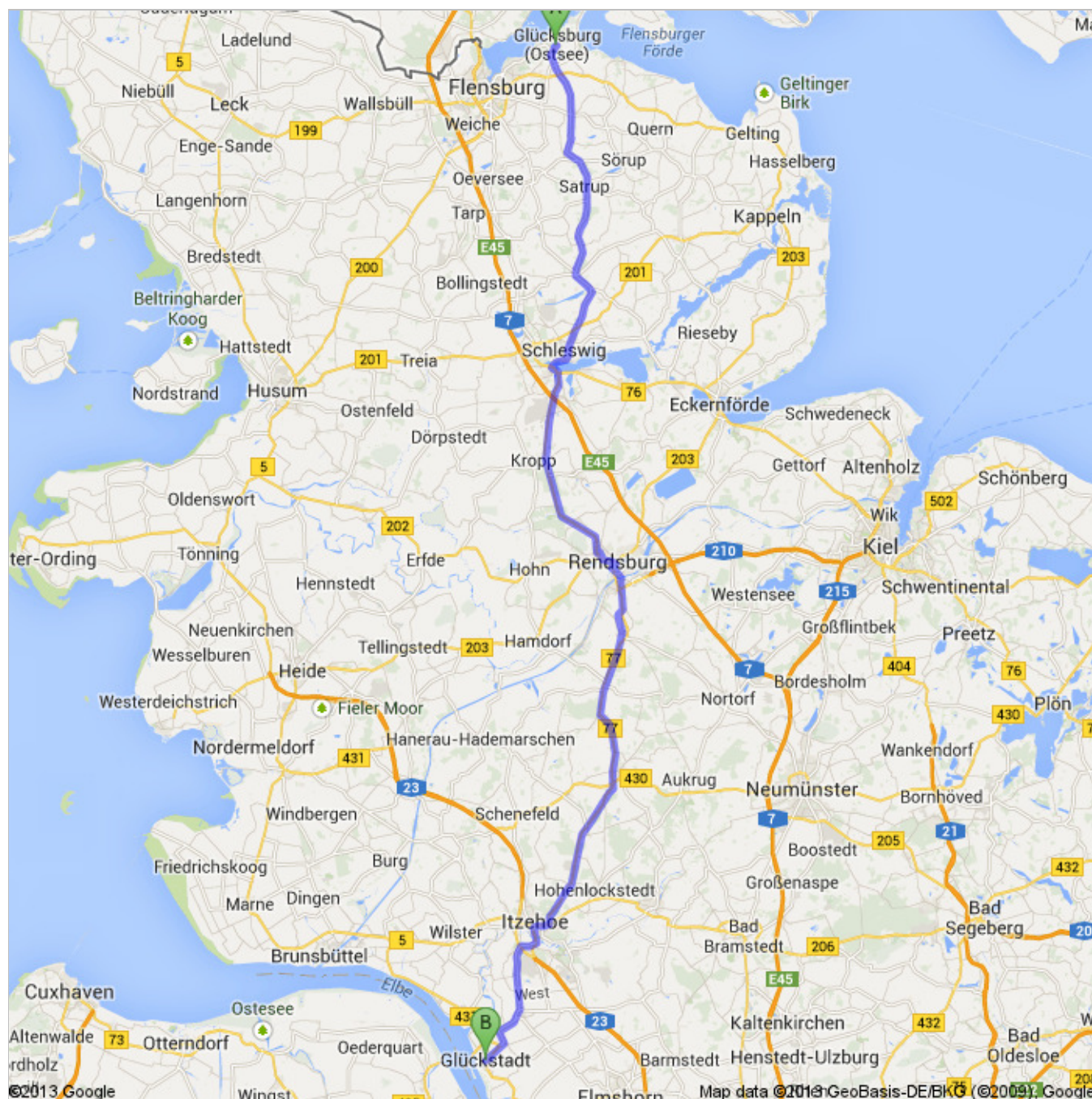






Route nach Glückstadt
140 km – ca. 8 Stunden 0 Minuten











**Ostsee**











Glücksburg (Ostsee)

	1. Nach Südwesten Für den öffentlichen Durchgang gesperrte Straße	45 m weiter gesamt 45 m
	2. Scharf rechts Richtung Rathausstraße	81 m weiter gesamt 130 m
	3. Links abbiegen auf Rathausstraße Ca. 1 Minute	190 m weiter gesamt 300 m
	4. Weiter auf Große Straße Ca. 2 Minuten	600 m weiter gesamt 950 m
	5. Weiter auf Flensburger Straße Ca. 2 Minuten	350 m weiter gesamt 1,3 km
	6. Links abbiegen auf Ulstruper Weg Ca. 3 Minuten	500 m weiter gesamt 1,8 km
	7. Weiter auf Ulstrupfeld Ca. 4 Minuten	1,1 km weiter gesamt 3,0 km
	8. Geradeaus auf Ulstrup Ca. 5 Minuten	1,2 km weiter gesamt 4,1 km
	9. Leicht links abbiegen, um auf Ulstrup zu bleiben	55 m weiter gesamt 4,2 km
	10. Weiter auf Auberg Ca. 3 Minuten	450 m weiter gesamt 4,6 km
	11. Leicht rechts abbiegen auf An der Kirche Ca. 49 Sekunden	290 m weiter gesamt 4,9 km
	12. Weiter auf Ulehoi Ca. 1 Minute	400 m weiter gesamt 5,3 km
	13. Weiter auf Süderholz Ca. 5 Minuten	1,1 km weiter gesamt 6,4 km
	14. Weiter auf Dorfstraße Ca. 5 Minuten	1,6 km weiter gesamt 7,9 km
	15. Weiter auf Glücksburger Straße Ca. 4 Minuten	1,2 km weiter gesamt 9,1 km
	16. Weiter auf Schleswiger Straße Ca. 2 Minuten	650 m weiter gesamt 9,8 km
	17. Weiter auf Holnisser Landstraße Ca. 4 Minuten	1,4 km weiter gesamt 11,1 km
	18. Weiter auf Norderdorf Ca. 3 Minuten	1,1 km weiter gesamt 12,2 km
	19. Weiter auf Süderdorf	240 m weiter gesamt 12,4 km
	20. Weiter auf Holnisser Landstraße Ca. 12 Minuten	3,2 km weiter gesamt 15,6 km
	21. Links halten und weiter Richtung Ausackerbrück	48 m weiter gesamt 15,7 km
	22. Im Kreisverkehr vierte Ausfahrt (Ausackerbrück) nehmen Ca. 7 Minuten	2,0 km weiter gesamt 17,7 km
	23. Weiter auf Glücksburger Straße Ca. 4 Minuten	1,0 km weiter gesamt 18,8 km
	24. Weiter auf Schleswiger Straße Ca. 9 Minuten	2,4 km weiter gesamt 21,2 km

	25. Weiter auf Esmarksüderfeld Ca. 6 Minuten	1,7 km weiter gesamt 22,9 km
	26. Weiter auf Tordschell Ca. 4 Minuten	1,0 km weiter gesamt 23,9 km
	27. Leicht links abbiegen auf Weißes Roß	94 m weiter gesamt 24,0 km
	28. Weiter auf Mühlenstraße Ca. 7 Minuten	1,9 km weiter gesamt 25,9 km
	29. Weiter auf Dorfstraße Ca. 2 Minuten	450 m weiter gesamt 26,3 km
	30. Rechts abbiegen auf Böklunder Straße Ca. 4 Minuten	1,3 km weiter gesamt 27,7 km
	31. Weiter auf Satruper Straße Ca. 7 Minuten	1,9 km weiter gesamt 29,6 km
	32. Weiter auf Schleswiger Straße Den Kreisverkehr passieren Ca. 12 Minuten	3,4 km weiter gesamt 33,0 km
	33. Weiter auf Breklingfünfzehn Ca. 9 Minuten	2,7 km weiter gesamt 35,6 km
	34. Weiter auf Hoheluft Ca. 2 Minuten	550 m weiter gesamt 36,2 km
	35. Weiter auf Schleswiger Straße Ca. 2 Minuten	750 m weiter gesamt 37,0 km
	36. Weiter auf Triangel Ca. 48 Sekunden	210 m weiter gesamt 37,2 km
	37. Rechts abbiegen auf Bundesstraße/B201 Weiter auf B201 Ca. 2 Minuten	450 m weiter gesamt 37,6 km
	38. Leicht rechts abbiegen Richtung Marie-Curie-Straße Ca. 2 Minuten	500 m weiter gesamt 38,1 km
	39. Rechts abbiegen auf Marie-Curie-Straße	7 m weiter gesamt 38,2 km
	40. Links abbiegen auf Sankt Jürgener Straße Den Kreisverkehr passieren Ca. 10 Minuten	2,5 km weiter gesamt 40,6 km
	41. Weiter auf Gallberg Ca. 2 Minuten	550 m weiter gesamt 41,1 km
	42. Weiter auf Lange Straße	200 m weiter gesamt 41,3 km
	43. Rechts abbiegen auf Königstraße Ca. 3 Minuten	850 m weiter gesamt 42,2 km
	44. Weiter auf Domziegelhof	120 m weiter gesamt 42,3 km
	45. Weiter auf Schleistraße Ca. 2 Minuten	650 m weiter gesamt 43,0 km
	46. Weiter auf Gottorfer Damm Ca. 1 Minute	400 m weiter gesamt 43,4 km
	47. Links abbiegen auf Gottorfstraße Ca. 2 Minuten	270 m weiter gesamt 43,6 km
	48. Links abbiegen auf B76 Ca. 4 Minuten	1,0 km weiter gesamt 44,6 km

	49. Weiter auf B77 3 Kreisverkehre passieren Ca. 54 Minuten	16,7 km weiter gesamt 61,3 km
	50. Leicht links abbiegen, um auf B77 zu bleiben Ca. 21 Minuten	6,6 km weiter gesamt 68,0 km
	51. Ausfahrt Richtung Fockbek/Rendsburg-Nordwest	200 m weiter gesamt 68,2 km
	52. Links abbiegen auf Loher Straße Ca. 1 Minute	350 m weiter gesamt 68,5 km
	53. Im Kreisverkehr erste Ausfahrt (Friedrichstädter Straße) nehmen Ca. 3 Minuten	900 m weiter gesamt 69,4 km
	54. Leicht links abbiegen, um auf Friedrichstädter Straße zu bleiben	45 m weiter gesamt 69,4 km
	55. Links abbiegen auf Fockbeker Chaussee/B203 Ca. 4 Minuten	1,1 km weiter gesamt 70,5 km
	56. Rechts abbiegen auf Reeperbahn	4 m weiter gesamt 70,5 km
	57. Links Richtung Am Margarethenhof abbiegen Ca. 51 Sekunden	240 m weiter gesamt 70,8 km
	58. Links abbiegen auf Am Margarethenhof	6 m weiter gesamt 70,8 km
	59. Rechts abbiegen auf Fockbeker Chaussee/B203 Weiter auf B203 Ca. 2 Minuten	350 m weiter gesamt 71,1 km
	60. Rechts abbiegen auf Klinter Weg	90 m weiter gesamt 71,2 km
	61. Leicht links abbiegen Ca. 3 Minuten	800 m weiter gesamt 72,0 km
	62. Links abbiegen	220 m weiter gesamt 72,2 km
	63. Links Richtung Lilienstraße abbiegen Ca. 3 Minuten	750 m weiter gesamt 73,0 km
	64. Links Richtung Lilienstraße abbiegen	91 m weiter gesamt 73,0 km
	65. Rechts abbiegen auf Lilienstraße	23 m weiter gesamt 73,1 km
	66. Rechts Richtung Hindenburgstraße abbiegen Ca. 1 Minute	350 m weiter gesamt 73,4 km
	67. Rechts Richtung Hindenburgstraße abbiegen	95 m weiter gesamt 73,5 km
	68. Links abbiegen auf Hindenburgstraße	73 m weiter gesamt 73,6 km
	69. Nach rechts abbiegen, um auf Hindenburgstraße zu bleiben Ca. 59 Sekunden	120 m weiter gesamt 73,7 km
	70. Leicht links abbiegen auf Wilhelmstal	76 m weiter gesamt 73,8 km
	71. Leicht rechts abbiegen Richtung Am Alten Schützenhof Ca. 52 Sekunden	290 m weiter gesamt 74,1 km
	72. Geradeaus auf Am Alten Schützenhof Ca. 51 Sekunden	46 m weiter gesamt 74,1 km

	73. Weiter auf Itzehoer Chaussee Ca. 10 Minuten	3,4 km weiter gesamt 77,6 km
	74. Rechts abbiegen auf Bramkamp Ca. 3 Minuten	1,1 km weiter gesamt 78,7 km
	75. Weiter auf Bramkamper Weg Ca. 4 Minuten	1,2 km weiter gesamt 79,9 km
	76. Rechts abbiegen auf Itzehoer Chaussee Ca. 3 Minuten	800 m weiter gesamt 80,7 km
	77. Rechts abbiegen auf Dorfstraße Ca. 58 Sekunden	350 m weiter gesamt 81,0 km
	78. Nach rechts abbiegen, um auf Dorfstraße zu bleiben	100 m weiter gesamt 81,1 km
	79. Links abbiegen auf Dammstedter Weg Ca. 4 Minuten	1,2 km weiter gesamt 82,3 km
	80. Nach links abbiegen, um auf Dammstedter Weg zu bleiben	38 m weiter gesamt 82,4 km
	81. Rechts abbiegen auf B77 Ca. 15 Minuten	4,9 km weiter gesamt 87,3 km
	82. Leicht links abbiegen, um auf B77 zu bleiben Ca. 2 Minuten	650 m weiter gesamt 87,9 km
	83. Leicht links abbiegen auf Itzehoer Chaussee/B77 Ca. 3 Minuten	750 m weiter gesamt 88,7 km
	84. Leicht links abbiegen, um auf Itzehoer Chaussee/B77 zu bleiben Weiter auf B77 Ca. 8 Minuten	2,2 km weiter gesamt 90,8 km
	85. Leicht links abbiegen auf Rendsburger Straße/B77 Weiter auf B77 Ca. 16 Minuten	4,7 km weiter gesamt 95,5 km
	86. Leicht links abbiegen auf Hauptstraße/B77 Weiter auf B77 Den Kreisverkehr passieren Ca. 15 Minuten	4,1 km weiter gesamt 99,6 km
	87. Links Richtung Itzehoer Straße/B77 abbiegen	7 m weiter gesamt 99,6 km
	88. Rechts abbiegen auf Itzehoer Straße/B77 Weiter auf B77 Ca. 18 Minuten	5,7 km weiter gesamt 105 km
	89. Leicht links abbiegen auf Peissener Pohl/B77 Weiter auf B77 Ca. 11 Minuten	3,6 km weiter gesamt 109 km
	90. Leicht links abbiegen auf Hungriger Wolf/B77 Ca. 7 Minuten	2,2 km weiter gesamt 111 km
	91. Leicht links abbiegen, um auf Hungriger Wolf/B77 zu bleiben Ca. 3 Minuten	1,2 km weiter gesamt 112 km
	92. Links halten und weiter Richtung B77 Weiter auf B77 Ca. 20 Minuten	4,7 km weiter gesamt 117 km
	93. Leicht links abbiegen, um auf B77 zu bleiben Ca. 5 Minuten	1,0 km weiter gesamt 118 km
	94. Leicht rechts abbiegen auf Sandberg/B77 Ca. 1 Minute	400 m weiter gesamt 118 km

- | | | |
|---|---|--------------------------------|
|  | 95. Rechts abbiegen auf Langer Peter/B206/B77
Weiter auf B206/B77
Ca. 4 Minuten | 1,4 km weiter
gesamt 120 km |
|  | 96. Links abbiegen auf Lindenstraße/B77
Weiter auf B77
Ca. 6 Minuten | 2,0 km weiter
gesamt 122 km |
|  | 97. Rechts abbiegen auf Wellenkamper Chaussee
Ca. 2 Minuten | 500 m weiter
gesamt 122 km |
|  | 98. Im Kreisverkehr dritte Ausfahrt (Kremper Weg) nehmen
Ca. 2 Minuten | 450 m weiter
gesamt 123 km |
|  | 99. Rechts abbiegen auf Kamper Weg | 81 m weiter
gesamt 123 km |
|  | 100. Nach rechts abbiegen, um auf Kamper Weg zu bleiben
Den Kreisverkehr passieren
Ca. 8 Minuten | 2,2 km weiter
gesamt 125 km |
| | 101. Weiter auf Dorfstraße
Ca. 14 Minuten | 4,8 km weiter
gesamt 130 km |
| | 102. Weiter auf Hohenweg
Ca. 4 Minuten | 1,2 km weiter
gesamt 131 km |
| | 103. Weiter auf K10
Ca. 3 Minuten | 900 m weiter
gesamt 132 km |
|  | 104. Links abbiegen auf L119
Ca. 11 Minuten | 3,3 km weiter
gesamt 135 km |
|  | 105. Leicht links abbiegen auf Dorfstraße | 80 m weiter
gesamt 135 km |
| | 106. Weiter auf An der Bahn
Ca. 5 Minuten | 1,5 km weiter
gesamt 137 km |
| | 107. Weiter auf An der Chaussee
Ca. 9 Minuten | 2,5 km weiter
gesamt 139 km |
| | 108. Weiter auf Itzehoer Straße/B431
Weiter auf Itzehoer Straße
Ca. 2 Minuten | 400 m weiter
gesamt 140 km |
|  | 109. Rechts abbiegen
Ca. 1 Minute | 290 m weiter
gesamt 140 km |
|  | 110. Links abbiegen | 100 m weiter
gesamt 140 km |

 Glückstadt

Diese Angaben dienen nur zu Planungszwecken. Es ist möglich, dass die Verkehrsverhältnisse aufgrund von Baustellen, Verkehr, Wetter oder anderen Faktoren von den hier dargestellten Vorschlägen abweichen. Sie sollten daher Ihre Reise entsprechend planen und alle Verkehrsschilder oder Hinweise bezüglich Ihrer Route beachten.

Kartendaten © 2013 GeoBasis-DE/BKG (©2009), Google

Die Route stimmt nicht? Bitte suchen Sie Ihre Route auf maps.google.de und klicken Sie unten links auf "Problem melden".